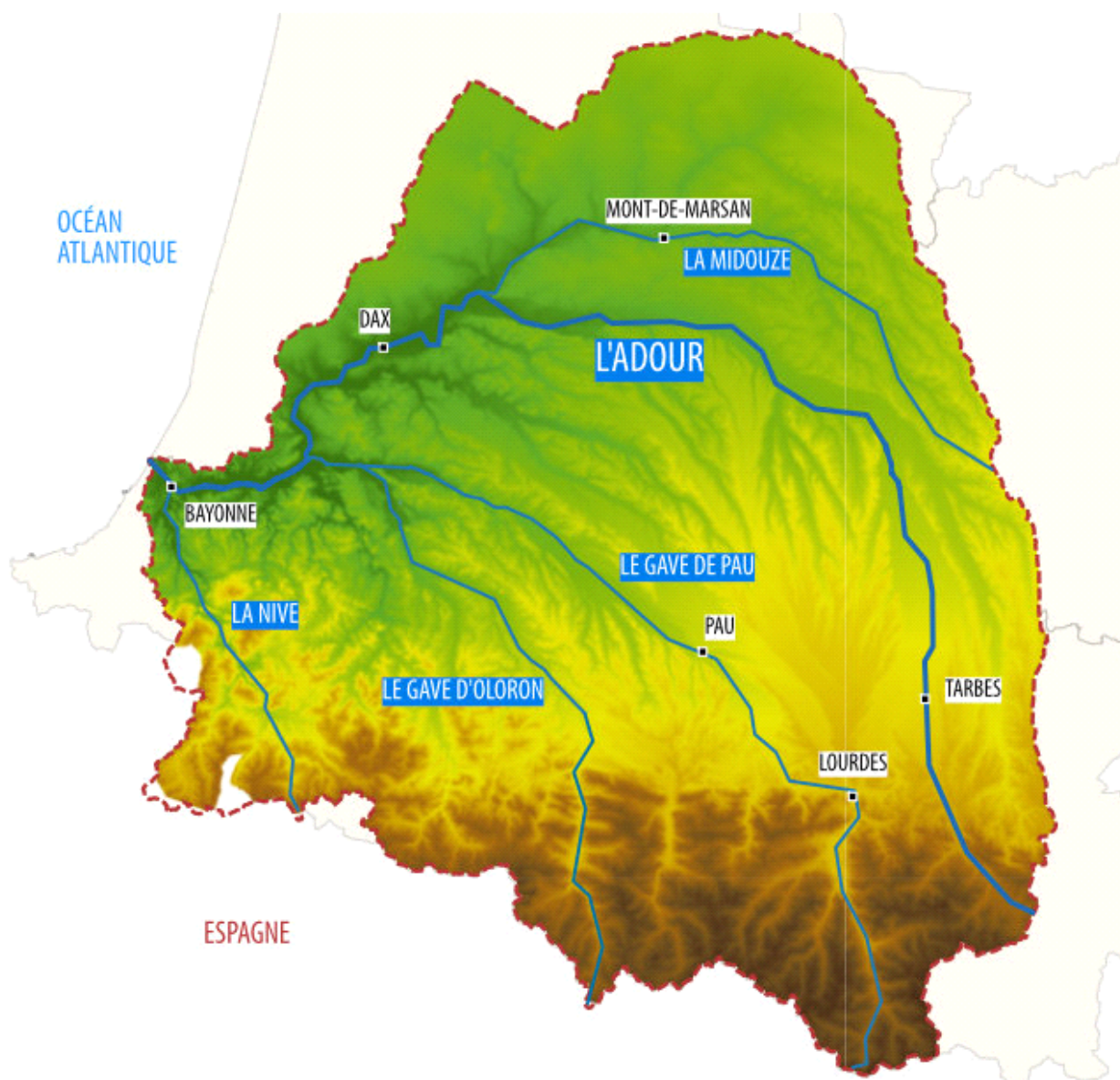


# L'INONDATION & VOUS

## Les crues du territoire

Le territoire est soumis au débordement de l'Adour et ses affluents qui provoquent des inondations dites lentes.

Aussi appelées **inondations de plaine**, elles sont provoquées par la montée des eaux d'un cours d'eau à faible pente. Elles ont l'avantage de pouvoir être anticipées mais peuvent avoir des lourdes conséquences en raison de leur durée d'immersion. Les bâtiments peuvent ainsi être fragilisés et les personnes isolées **pendant plusieurs jours, voire plusieurs semaines**.



Le territoire peut également subir des **inondations liées à de fortes précipitations**. L'eau qui tombe ne peut plus s'infiltrer dans le sol en raison de :

- son appauvrissement, notamment lié à l'urbanisation en ville et aux pratiques agricoles intensives dans les milieux ruraux (risque de ruissellement)
- la saturation en eau des sols lors des périodes pluvieuses (risque de remontée de la nappe phréatique)

Une inondation peut aussi avoir plusieurs causes en même temps !

En plus de la topographie et de la pluviométrie, les crues sur le secteur dacquois peuvent être aggravées par deux autres phénomènes :

- la marée, lorsque les coefficients sont importants,
- la fonte des neiges sur les Pyrénées.

C'est ainsi l'ensemble du bassin versant de l'Adour qui peut impacter les inondations.

Plus d'info sur :  
[www.inondation-papi-dax.fr](http://www.inondation-papi-dax.fr)



La Nouvelle-Aquitaine et l'Europe agissent ensemble pour votre territoire

**Avant**

# FACE À L'INONDATION, AYEZ LES BONS RÉFLEXES!




*Écouter les informations sur la météo*



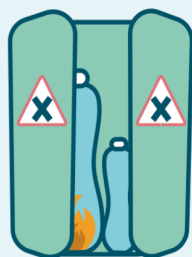
*S'informer sur le risque inondation sur sa commune et son quartier*



*Prévoir un moyen de surélever le mobilier*



*Prévoir la mise en sûreté des véhicules*



*Mettre à l'abri les produits sensibles (chimique, entretien, médicament...) pour éviter une pollution*



*Préparer un kit d'urgence (nourriture périssable, eau potable, lampe de poche)*



**Pendant**

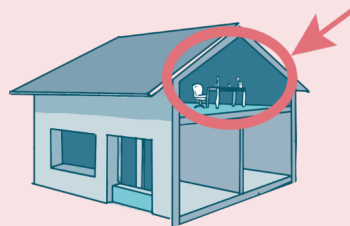
**FACE À L'INONDATION,  
AYEZ LES BONS RÉFLEXES!**



*S'informer sur la montée  
des eaux (mairie, Météo-  
France, Vigicrue...) et  
respecter les consignes*



*Couper le gaz et  
l'électricité*




*Se mettre en  
hauteur (monter  
à pied à l'étage)*



*Ne pas prendre la voiture  
même pour aller  
chercher vos enfants  
(l'école s'occupe d'eux)*




*Se préparer à  
évacuer dès que les  
autorités en  
donnent l'ordre*



*N'appeler les secours  
qu'en cas de réel  
danger pour éviter  
de saturer le réseau*

Après

# FACE À L'INONDATION, AYEZ LES BONS RÉFLEXES!



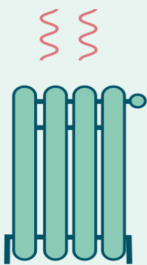
*Attendre les  
consignes pour  
sortir*




*Nettoyer les murs,  
aérations et sols*




*Rétablir le courant  
uniquement sur  
installation sèche*



*Chauffer dès  
que possible*



*S'assurer auprès de la  
mairie que l'eau est  
potable avant de boire*



*Évaluer et  
photographier les  
dégâts puis contacter  
son assurance*

**FACE À L'INONDATION,  
AYEZ LES BONS RÉFLEXES !**



## **Numéros utiles :**

***Sapeurs-pompiers : 18***

***SAMU : 15***

***Gendarmerie : 17***

***Mairie de Oeyreluy : 05 58 57 81 10***

***Communauté d'agglomération du Grand Dax : 05 58 56 39 40***




Le service de prévision des crues a mis en place un réseau de surveillance en temps réel qui analyse la hauteur d'eau et les débits des cours d'eau. Ces données sont analysées quotidiennement par les prévisionnistes qui émettent par la suite des bulletins d'informations ainsi qu'une cartographie de l'état des cours d'eau.

Toutes ces données sont consultables sur le site [vigicrue.gov.fr](http://vigicrue.gov.fr)

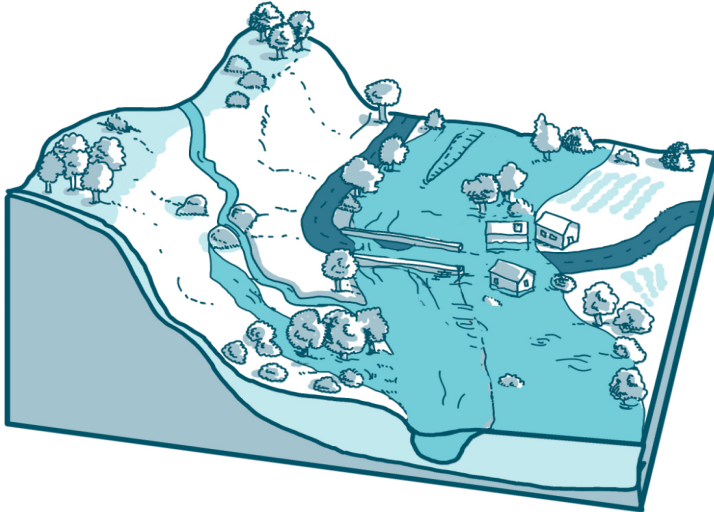
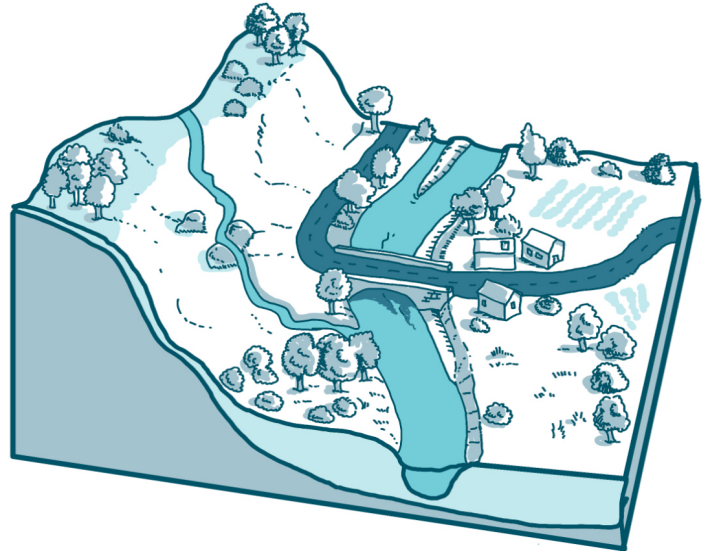


Contrairement aux idées reçues, une crue décennale ne signifie pas qu'elle arrive tous les dix ans ! Cela signifie qu'elle a chaque année, une chance sur dix de se produire. Par extension, une crue biennale a une chance sur deux d'arriver chaque année, et une crue centennale a une chance sur cent d'arriver chaque année.



### *Lit mineur*

Le lit mineur correspond au niveau d'écoulement du cours d'eau en temps normal (hors crue et étiage).



### *Lit majeur*

Le lit majeur correspond à l'espace maximal d'étalement du cours d'eau lorsque celui-ci est en crue. Lorsque la montée des eaux impacte des enjeux, on parle d'inondation.



Il existe plusieurs outils et dispositifs permettant de connaître le risque inondation et de vivre avec.

Certaines communes sont dotées d'un **plan de prévention du risque inondation (PPRi)** qui réglemente les zones constructibles et peut imposer certaines conditions de construction.

Le **plan communal de sauvegarde (PCS)**, permet de recenser les moyens techniques et humains disponibles lors d'un événement et définit l'organisation prévue par la commune pour assurer l'alerte, l'information et la protection de la population.

Le **programme d'actions de prévention des inondations (PAPI)** a permis de faire un état des lieux du territoire vis-à-vis des inondations et d'amener les acteurs locaux à mettre en place différentes mesures pour réduire l'impact du risque inondation.



# Crue de janvier 2014 à Oeyreluy et alentours



© DREAL NA



Ne prenez pas la voiture sur une route inondée !



© Mairie Heugas





# On ne distingue plus le lit mineur



© Mairie Heugas



Réalisé avec le concours financier de :



Union Européenne

*La Nouvelle-Aquitaine et l'Europe  
agissent ensemble pour votre territoire*



RÉGION  
**Nouvelle-  
Aquitaine**



**PRÉFET  
DES LANDES**

*Liberté  
Egalité  
Fraternité*



Communauté de Communes  
du Pays Iarussate



**MACS**  
Communauté de communes  
Maremne Adour Côte-Sud

**GRAND DAX**  
AGGLOMÉRATION



communauté de communes



**Plus d'info sur :**  
[www.inondation-papi-dax.fr](http://www.inondation-papi-dax.fr)



**PAPI**  
AGGLOMÉRATION  
DACQUOISE



**INSTITUTION ADOUR**  
Etablissement Public Territorial de Bassin  
Hautes-Pyrénées - Gers - Landes - Pyrénées-Atlantiques