

**Arrêté PR/DC2PAT/2022/n°44 portant modification  
des statuts du syndicat mixte « Institution Adour »**

**La préfète des Landes  
Chevalier de la Légion d'honneur  
Chevalier de l'ordre national du Mérite**

**VU** le code général des collectivités territoriales;

**VU** le code de l'environnement et notamment l'article L.213-12 ;

**VU** le décret du 17 août 2021 portant nomination de Monsieur Daniel FERMON, secrétaire général de la préfecture des Landes ;

**VU** l'arrêté inter-préfectoral du 7 juillet 1978 portant création de l'institution interdépartementale pour l'aménagement hydraulique du bassin de l'Adour ;

**VU** l'arrêté préfectoral du 11 avril 2007 délimitant le périmètre d'intervention de l'Institution Adour en qualité d'établissement public territorial de bassin ;

**VU** l'arrêté inter-préfectoral du 29 décembre 2016 portant transformation de l'entente interdépartementale « Institution Adour » en syndicat mixte ouvert ;

**VU** les arrêtés inter-préfectoraux des 22 décembre 2017, 16 mai 2018, 2 août 2019 et 10 septembre 2019 et les arrêtés préfectoraux des 23 avril 2020 et 8 janvier 2021 portant modification des statuts et adhésions au syndicat mixte « Institution Adour » ;

**VU** les statuts du syndicat mixte « Institution Adour » et notamment son article 24 ;

**VU** l'arrêté inter-préfectoral PR/DCPPAT/2021/n°659 du 29 novembre 2021 portant création du syndicat Adour Midouze issu de la fusion du syndicat du moyen Adour landais (SIMAL) et du syndicat mixte du bassin versant de la Midouze (SMBVM) ;

**VU** l'arrêté n°1-2022-CMEFP du 31 janvier 2022 donnant délégation de signature à Monsieur Daniel FERMON, secrétaire général de la préfecture des Landes ;

**VU** la délibération n°2022\_CS\_01 du comité syndical du syndicat mixte « Institution Adour » du 26 janvier 2022 approuvant à l'unanimité, l'actualisation des annexes des statuts concernant la liste des membres pour tenir compte de la fusion des syndicats mixtes du moyen Adour landais et du bassin versant de la Midouze en une nouvelle structure dénommée syndicat Adour Midouze ;

**SUR PROPOSITION** du secrétaire général de la préfecture des Landes ;

## ARRÊTE :

**Article 1<sup>er</sup>** : les annexes 1 et 2-b des statuts du syndicat mixte « Institution Adour » sont actualisées pour tenir compte de la création du syndicat Adour Midouze (SAM) issu de la fusion du syndicat mixte du moyen Adour landais (SIMAL) et du syndicat mixte du bassin versant de la Midouze (SMBVM).

**Article 2** : les statuts et les annexes modifiées sont annexés au présent arrêté.

**Article 3**: le secrétaire général de la préfecture des Landes, le directeur départemental des finances publiques des Landes, le président de l'Institution Adour, les présidents des conseils départementaux des Landes, des Hautes-Pyrénées, des Pyrénées-Atlantiques et du Gers, les présidents des établissements publics de coopération intercommunale concernés sont chargés, chacun en ce qui le concerne, de l'exécution du présent arrêté qui sera publié au recueil des actes administratifs des services de l'État dans le département des Landes et transmis au préfet coordonnateur du bassin Adour-Garonne.

Mont-de-Marsan le, 16 FEV 2022

Pour la préfète et par délégation,  
le secrétaire général



Daniel FERMON

Dans le délai de deux mois à compter de la publication du présent arrêté, les recours suivants peuvent être introduits en recommandé avec accusé de réception :

- soit un recours gracieux, adressé à Madame la préfète des Landes, 26 rue Victor Hugo - 40021 MONT DE MARSAN Cedex ;
- soit un recours hiérarchique, adressé à Monsieur le Ministre de l'Intérieur, place Beauvau - 75800 PARIS ;
- soit un recours contentieux en saisissant le tribunal administratif de Pau, 50 cours Lyautey - BP 543 - 64010 PAU Cedex. Celui-ci peut-être saisi par l'application « télérecours citoyens » accessible sur le site [www.telerecours.fr](http://www.telerecours.fr)

Après un recours gracieux ou hiérarchique, le délai de recours contentieux ne court qu'à compter du rejet explicite ou implicite de l'un de ces deux recours. Un rejet est considéré comme implicite au terme du silence de l'administration pendant deux mois.

Vu pour être annexé  
à mon arrêté en date de ce jour.

Mont de Marsan, le

16 FEV 2022

Pour la préfète et par délégation  
le secrétaire général

Daniel FERMON



**INSTITUTION ADOUR**  
Etablissement Public Territorial de Bassin  
Hautes-Pyrénées - Gers - Landes - Pyrénées-Atlantiques

## EPTB DU BASSIN DE L'ADOUR

### Statuts du syndicat mixte ouvert à la carte INSTITUTION ADOUR

Projet pour être annexé à la décision du comité syndical relative à l'actualisation statutaire qu'implique la fusion du syndicat mixte du moyen Adour landais et du syndicat mixte du bassin versant de la Midouze pour constituer le syndicat Adour Midouze.

Actualisation apportée :

Annexe 1 : remplacement du syndicat mixte du moyen Adour landais et du syndicat mixte du bassin versant de la Midouze par le syndicat Adour Midouze pour la liste des collectivités adhérant pour la compétence obligatoire

Annexe 2b : remplacement du syndicat mixte du moyen Adour landais et du syndicat mixte du bassin versant de la Midouze par le syndicat Adour Midouze dans la liste des syndicats membres, actualisation des données extraites au moyen d'une nouvelle analyse géographique.

## SOMMAIRE

<b>SOMMAIRE</b> .....	<b>2</b>
<b>TITRE I - PRÉAMBULE</b> .....	<b>4</b>
<b>TITRE II - CONSTITUTION, DENOMINATION, MEMBRES, PERIMETRE, OBJET, SIEGE ET DUREE</b> .....	<b>4</b>
ARTICLE 1. CONSTITUTION ET NATURE DU SYNDICAT .....	4
ARTICLE 2. DÉNOMINATION .....	4
ARTICLE 3. SIÈGE.....	4
ARTICLE 4. DURÉE .....	4
ARTICLE 5. MEMBRES .....	4
ARTICLE 6. PÉRIMÈTRE .....	5
<b>TITRE III - MISSIONS DU SYNDICAT</b> .....	<b>5</b>
ARTICLE 7. OBJET .....	5
ARTICLE 8. COMPÉTENCES .....	5
8.1. <i>Compétence obligatoire</i> .....	5
8.2. <i>Compétences à la carte</i> .....	5
a) <i>Compétence à la carte « compétences historiques »</i> .....	5
b) <i>Compétence à la carte « compétence spécifique – continuité écologique gave de Pau »</i> .....	6
ARTICLE 9. FONCTIONNEMENT DES COMPÉTENCES À LA CARTE .....	6
9.1. <i>Principes</i> .....	6
9.2. <i>Répartition des charges</i> .....	7
9.3. <i>Transfert complémentaire d'une compétence à la carte</i> .....	7
9.4. <i>Restitution d'une compétence à la carte</i> .....	7
ARTICLE 10. AUTRES MODES DE COOPÉRATION .....	7
10.1. <i>Délégation de compétences</i> .....	7
10.2. <i>Autres prestations</i> .....	7
<b>TITRE IV - ADMINISTRATION ET FONCTIONNEMENT</b> .....	<b>7</b>
ARTICLE 11. COMITÉ SYNDICAL .....	8
11.1. <i>Composition du comité syndical</i> .....	8
11.2. <i>Fonctionnement et modalités de vote du comité syndical</i> .....	9
11.3. <i>Attributions du comité syndical</i> .....	10
ARTICLE 12. COLLÈGE « MEMBRES FONDATEURS » .....	10
12.1. <i>Composition du collège « membres fondateurs »</i> .....	10
12.2. <i>Fonctionnement et modalités de vote du collège « membres fondateurs »</i> .....	10
12.3. <i>Attribution du collège « membres fondateurs »</i> .....	11
ARTICLE 13. COLLÈGE « CONTINUITÉ ÉCOLOGIQUE GAVE DE PAU » .....	11
13.1. <i>Composition du collège « Continuité écologique gave de Pau »</i> .....	11
13.2. <i>Fonctionnement et modalités de vote du collège « Continuité écologique gave de Pau »</i> .....	11
13.3. <i>Attribution du collège « Continuité écologique gave de Pau »</i> .....	11
ARTICLE 14. BUREAU .....	11
14.1. <i>Composition du bureau</i> .....	11
14.2. <i>Fonctionnement et modalités de vote du bureau</i> .....	12
14.3. <i>Attributions du bureau</i> .....	12
ARTICLE 15. COMMISSIONS .....	12
ARTICLE 16. PRÉSIDENT.....	12
16.1. <i>Élection du président</i> .....	12
16.2. <i>Attributions du président</i> .....	13
ARTICLE 17. VICE-PRÉSIDENTS .....	13
<b>TITRE V - DISPOSITIONS FINANCIERES ET COMPTABLES</b> .....	<b>13</b>
ARTICLE 18. BUDGET .....	13
ARTICLE 19. RECETTES .....	13



ARTICLE 20.	PRINCIPES RELATIFS AU CALCUL DES CONTRIBUTIONS FINANCIÈRES DES MEMBRES .....	14
20.1.	<i>Principes généraux</i> .....	14
20.2.	<i>Explication du critère de calcul des superficies sur bassin versant</i> .....	14
20.3.	<i>Explication de la clef de calcul de la population sur bassin versant</i> .....	14
20.4.	<i>Explication de la clef de calcul du potentiel fiscal rapporté à la superficie sur bassin versant</i> .....	15
20.5.	<i>Explication de la clef de calcul au linéaire de berges pondéré</i> .....	15
ARTICLE 21.	RÉPARTITION DES CHARGES INHÉRENTES À LA COMPÉTENCE OBLIGATOIRE .....	15
ARTICLE 22.	RÉPARTITION DES CHARGES INHÉRENTES AUX COMPÉTENCES À LA CARTE .....	18
22.1.	<i>Participation financière des membres fondateurs aux charges générales de fonctionnement inhérentes à la compétence à la carte « compétences historiques »</i> .....	18
22.2.	<i>Participation financière des membres fondateurs aux charges de fonctionnement inhérentes à la compétence à la carte « compétences historiques » et liées à des missions spécifiques afférentes</i> .....	18
22.3.	<i>Participation financière des membres fondateurs aux charges d'investissement inhérentes à la compétence à la carte « compétences historiques »</i> .....	18
22.4.	<i>Participation financière des membres du collège « continuité écologique gave de Pau » aux charges d'investissement et de fonctionnement inhérentes à la compétence à la carte « compétence spécifique - continuité écologique gave de Pau »</i> .....	18
ARTICLE 23.	AUTRES CONDITIONS FINANCIÈRES .....	19
<b>TITRE VI -</b>	<b>MODIFICATIONS STATUTAIRES</b> .....	<b>19</b>
ARTICLE 24.	MODIFICATIONS DES STATUTS L'INSTITUTION ADOUR .....	19
ARTICLE 25.	ADHÉSION D'UN NOUVEAU MEMBRE À L'INSTITUTION ADOUR .....	19
ARTICLE 26.	RETRAIT D'UN DES MEMBRES DE L'INSTITUTION ADOUR .....	19
<b>TITRE VII -</b>	<b>DISPOSITIONS DIVERSES</b> .....	<b>19</b>
ARTICLE 27.	AUTRES DISPOSITIONS .....	19
ARTICLE 28.	RÈGLEMENT INTÉRIEUR .....	20
<b>ANNEXES</b> .....	<b>21</b>	
ANNEXE 1 :	LISTE PAR CARTE DE COMPÉTENCES AVEC PRÉCISION DE LEUR NOMBRE DE DÉLÉGUÉS ET CARTES DE LOCALISATION DES MEMBRES (EPCI-FP ET SYNDICATS) .....	21
ANNEXES 2 :	DONNÉES NÉCESSAIRES LIÉES AU CALCUL DES CLEFS DE RÉPARTITION. ....	25
Annexe 2a :	<i>Liste des superficies situées sur le bassin versant et des pourcentages de superficie située sur le bassin versant (EPCI à fiscalité propre)</i> .....	25
Annexe 2b :	<i>Liste des linéaires de bassin versant et des superficies situées sur bassin versant (syndicats et EPCI à fiscalité propre non couverts intégralement par un syndicat et exerçant en propre la compétence GEMAPI sur tout ou partie de leur territoire)</i> .....	55
ANNEXE 3 :	TABLEAU DE RÉPARTITION DES CHARGES DE FONCTIONNEMENT ET D'INVESTISSEMENT DE LA COMPÉTENCE À LA CARTE « COMPÉTENCES HISTORIQUES ». ....	57
Annexe 3a :	<i>principes de répartition des charges de fonctionnement à la date d'approbation de la modification des statuts</i> .....	57
Annexe 3b :	<i>principes de répartition des charges d'investissement à la date d'approbation de la modification des statuts</i> .....	59
Annexe 3c :	<i>principes de répartition des charges d'investissement et de fonctionnement de la compétence à la carte « compétence spécifique - continuité écologique gave de Pau »</i> .....	60



## Titre I - PRÉAMBULE

L'Institution Adour, institution interdépartementale, établissement public territorial du bassin (EPTB) de l'Adour a été constituée entre les 4 Départements du bassin de l'Adour le 7 juillet 1978.

La transformation en syndicat mixte ouvert a été actée par arrêté interpréfectoral en date du 29 décembre 2016.

## Titre II - CONSTITUTION, DENOMINATION, MEMBRES, PERIMETRE, OBJET, SIEGE ET DUREE

### Article 1. Constitution et nature du syndicat

En application des articles L.213-12 du code de l'environnement, L.5421-7, L.5721-1 et suivants du Code général des collectivités territoriales ainsi qu'aux dispositions auxquelles ils renvoient, l'Institution Adour, institution interdépartementale créée le 7 juillet 1978, établissement public territorial du bassin de l'Adour tel qu'arrêté le 11 avril 2007 par le Préfet coordonnateur de bassin Adour-Garonne, est transformée en syndicat mixte ouvert avec des compétences à la carte.

### Article 2. Dénomination

Le syndicat prend le nom d'« Institution Adour ». Le présent établissement peut également être désigné dans les présents statuts par « l'EPTB ».

### Article 3. Siège

Le siège de l'Institution Adour est fixé au 38 rue Victor Hugo - 40025 MONT-DE-MARSAN Cedex.

### Article 4. Durée

L'Institution Adour est constituée pour une durée illimitée.

### Article 5. Membres

L'EPTB regroupe les membres fondateurs suivants :

- Département des Hautes-Pyrénées
- Département du Gers
- Département des Landes
- Département des Pyrénées-Atlantiques.

Il peut également regrouper :

- des Régions ;
- des établissements publics de coopération intercommunale (EPCI) à fiscalité propre ;
- des syndicats mixtes fermés soumis aux dispositions des articles L. 5711-1 et suivants du code général des collectivités territoriales ainsi que ceux soumis aux dispositions spécifiques prévues par les articles L. 5741-1 à L. 5741-5 du code général des collectivités territoriales et ce dans les limites posées par lesdits articles et notamment par l'article L. 5711-4 de ce code.

La liste et la localisation des membres sont annexées aux présents statuts.



## Article 6. Périmètre

L'Institution Adour est compétente sur le bassin hydrographique de l'Adour. Lorsque les membres adhèrent à l'Institution Adour, cette adhésion s'opère pour la partie de leur territoire située sur le bassin hydrographique de l'Adour.

## Titre III - MISSIONS DU SYNDICAT

### Article 7. Objet

L'Institution Adour exerce ses compétences en vue de faciliter à l'échelle d'un sous-bassin ou groupement de sous-bassins hydrographiques, la prévention des inondations, la gestion équilibrée et durable de la ressource en eau ainsi que la préservation, la gestion et la restauration de la biodiversité des écosystèmes aquatiques et des zones humides au sens de l'article L. 213-12 du Code de l'environnement.

À ce titre il exerce une compétence obligatoire, commune à tous ses membres et des compétences à la carte.

### Article 8. Compétences

L'Institution Adour exerce une compétence obligatoire. Les membres qui ont adhéré à la compétence obligatoire peuvent également adhérer pour des compétences à la carte.

#### 8.1. Compétence obligatoire

Les EPTB représentent la clef de voûte de la gouvernance de l'eau à l'échelle des grands bassins. À ce titre, l'EPTB du bassin de l'Adour conduira les missions suivantes :

- coordination des acteurs publics en matière de gestion équilibrée de la ressource en eau et de réduction de la vulnérabilité aux inondations ;
- mise en cohérence des maîtrises d'ouvrage sur le grand cycle de l'eau, notamment par un rôle de coordination, animation et conseil ;
- élaboration de projets d'aménagement d'intérêt commun (PAIC) ;
- observatoire de l'eau, mission support pour le dimensionnement et la conduite des missions précitées.

#### 8.2. Compétences à la carte

L'Institution Adour, en tant qu'établissement public territorial de bassin tel que défini à l'article L. 213-12 du code de l'environnement, a vocation à intervenir en qualité de chef de file mais aussi de maître d'ouvrage, à la mise en œuvre des orientations du schéma directeur d'aménagement et de gestion des eaux (SDAGE) dans différents domaines de la gestion du grand cycle de l'eau.

À ce titre, deux types de compétences à la carte sont exercées :

- Une compétence à la carte nommée « compétences historiques »
- Une compétence à la carte nommée « compétence spécifique - continuité écologique gawe de Pau »

##### a) Compétence à la carte « compétences historiques »

La compétence à la carte « compétences historiques » recouvre l'intervention de l'Institution Adour dans les domaines suivants :

- l'élaboration, le portage et la mise en œuvre des outils de gestion intégrée, tels que par exemple les schémas d'aménagement et de gestion des eaux (SAGE) (item 12° du L.211-7, paragraphe I, du code de l'environnement) ;



- la biodiversité, et concernant plus précisément la préservation des poissons migrateurs, la coordination des actions en faveur des espèces patrimoniales (l. de l'article L.213-12 du code de l'environnement) ;
- de la gestion et de la protection des milieux aquatiques, et concernant plus précisément l'accompagnement à la mise en œuvre des actions de restauration de la continuité écologique (item 8° du L.211-7, paragraphe I, du code de l'environnement) \* et la réalisation de travaux de restauration de la continuité écologique au droit des ouvrages dont l'Institution Adour est propriétaire et / ou gestionnaire, et ce, à l'exclusion des travaux ciblés dans la compétence à la carte ci-après intitulée « compétence spécifique - continuité écologique gave de Pau » ;
- de la gestion quantitative de la ressource en eau intégrant l'élaboration, le portage et la mise en œuvre de projets de territoire et de plans de gestion des étiages (PGE) (items 3° et 10° du L.211-7, paragraphe I du code de l'environnement) ;
- de la gestion des risques fluviaux et concernant plus précisément les actions de protection contre les inondations (items 5° et 12° du L.211-7, paragraphe I, du code de l'environnement), les travaux d'intérêt général de restauration, d'entretien et d'aménagement des cours d'eau (item 2° du L.211-7, paragraphe I, du code de l'environnement) et les opérations visant la restauration de l'espace de mobilité de l'Adour (item 1° du L.211-7, paragraphe I, du code de l'environnement) \* ;
- de la gestion qualitative de la ressource en eau (items 4°, 6°, 7° et 11° du L.211-7, paragraphe I, du code de l'environnement) ;
- des actions pédagogiques et de communication, et de partenariat avec les organismes scientifiques et de recherche ;
- de la valorisation de son patrimoine, des équipements et des seuils sous gestion et/ou propriété de l'Institution Adour notamment la valorisation économique et environnementale par le développement des énergies renouvelables (y compris équipement hydroélectrique) et la valorisation à destination de loisirs ;

Les membres fondateurs exercent obligatoirement la compétence à la carte composée de l'ensemble des missions listées ci-avant.

Il est rappelé que les compétences précitées relevant du 1,2,5 et 8 de l'article L.211-7 paragraphe I relèvent de la compétence dite GEMAPI (gestion des milieux aquatiques et de prévention des inondations). Les compétences relevant en tout ou partie de la GEMAPI sont signalées à titre indicatif par un astérisque \*.

*b) Compétence à la carte « compétence spécifique - continuité écologique gave de Pau »*

La compétence à la carte « compétence spécifique - continuité écologique gave de Pau » porte sur les actions suivantes :

- Dimensionnement, préparation et conduite des opérations de restauration de la continuité écologique au droit des ouvrages transversaux (seuils) implantés sur le gave de Pau, dont l'Institution Adour est propriétaire et / ou gestionnaire.

Seuls les quatre membres fondateurs historiques de l'Institution Adour ainsi que les Régions Nouvelle-Aquitaine et Occitanie peuvent adhérer à cette compétence à la carte.

## Article 9. Fonctionnement des compétences à la carte

### 9.1. Principes

Il est annexé aux statuts un tableau faisant état des adhésions des membres aux différentes compétences (annexe 1).





## 9.2. Répartition des charges

L'Institution Adour exerce, en lieu et place de ses membres, les compétences qui lui ont été transférées.

Chaque membre ne supporte que les dépenses correspondant aux compétences effectivement transférées au syndicat et une part des dépenses d'administration générale.

## 9.3. Transfert complémentaire d'une compétence à la carte

L'adhésion à la compétence à la carte résulte de délibérations concordantes du comité syndical, d'une part, et de l'organe délibérant dudit membre, d'autre part, sans consultation des autres membres. Ce transfert complémentaire est entériné par arrêté préfectoral.

Jusqu'au 1<sup>er</sup> janvier 2020 seuls adhèrent et peuvent adhérer à la compétence à la carte « compétences historiques » les membres fondateurs.

## 9.4. Restitution d'une compétence à la carte

Un membre ayant transféré une compétence à la carte, peut reprendre cette compétence. La restitution des compétences est réalisée conformément aux articles L.5211-17 et L.5211-25-1 du code général des collectivités territoriales.

En cas de retrait de toutes les compétences le membre doit alors opérer alors non plus une restitution de compétence à la carte mais un retrait de l'Institution Adour.

Aucun retrait des compétences à la carte n'est toutefois possible avant le 1<sup>er</sup> janvier 2020 pour assurer à l'Institution Adour la possibilité d'une continuité d'action sur le territoire le temps d'organiser son évolution territoriale.

## Article 10. Autres modes de coopération

### 10.1. Délégation de compétences

L'Institution Adour peut hors transfert de compétence se voir déléguer par une entité membre ou non membre des missions au sens du V du L.213-12 du code de l'environnement ou tout autre cadre juridique prévu par les textes, y compris au-delà du bassin versant de l'Adour, tout ou partie de la compétence gestion des milieux aquatiques et prévention des inondations (GEMAPI).

### 10.2. Autres prestations

L'Institution Adour a la faculté de conclure, avec des membres ou des tiers non membres, y compris au-delà du bassin versant de l'Adour, collectivités territoriales, établissements publics de coopération intercommunale, syndicats mixtes ou autres, pour des motifs d'intérêt public local et à titre de complément du service assuré à titre principal pour les membres, des conventions ou tous autres dispositifs légaux, et ce dans les conditions requises par la loi et la jurisprudence et notamment des règles de la commande publique en cas d'application de ces dernières.

Dans ce cadre, et dans les limites des textes et jurisprudences en vigueur, l'Institution Adour peut contractualiser si cela a un intérêt pour le bassin de l'Adour et les missions de l'EPTB avec des entités situées hors du périmètre de l'Adour et intervenir hors de ce dernier.

## Titre IV - ADMINISTRATION ET FONCTIONNEMENT

L'Institution Adour est administrée par un comité syndical, un collège « membres historiques », « un collège « Continuité écologique gave de Pau », un bureau et un président.



## Article 11. Comité syndical

### 11.1. Composition du comité syndical

L'Institution Adour est administrée par un Comité syndical, composé de délégués désignés par les organes délibérants des membres qu'ils représentent. Dans le silence des textes il est fait application des règles empruntées aux syndicats mixtes fermés en ce qui concerne la désignation des délégués.

Chaque délégué participe au vote de chacune des délibérations relatives à l'exercice de la ou des compétence(s) auxquelles les membres qu'ils représentent adhèrent.

Le comité syndical est composé de délégués titulaires répartis comme suit. Il n'est pas prévu de délégué suppléant.

Membres		Nombre de délégués par membre	Nombre de voix par délégué
Départements (par Département)		5	14
Régions (par Région)		1	6
EPCI à fiscalité propre (par EPCI-FP)	Population DGF rapportée au bassin versant de l'Adour (calculée par commune membre) < 50 000 habitants	1	1
	Population DGF rapportée au bassin versant de l'Adour (calculée par commune membre) > 50 000 habitants	1	3
Syndicats mixtes (par syndicat) et EPCI à fiscalité propre exerçant en propre la compétence GEMAPI sur tout ou partie de son territoire		1	1

En sus de leur adhésion en tant qu'« EPCI à fiscalité propre » qui leur confèrera un nombre de délégué et de voix selon les modalités telles qu'indiqué ci-avant, les EPCI à fiscalité propre qui exercent en propre sur tout ou partie de leur territoire la compétence GEMAPI disposeront d'un délégué supplémentaire en tant qu'assimilé à un syndicat de rivière pour la partie correspondante de leur territoire. Ce délégué dispose d'une seule voix quelle que soit la strate de population de l'EPCI à fiscalité propre. Pour les EPCI à fiscalité propre, ayant une population supérieure à 50 000 habitants, lors de la désignation de ses délégués, l'établissement indique quel délégué siège au titre de cette représentation. À défaut de précision, le second nom sur la liste communiquée sera celui réputé siéger au titre de cette représentation.


Chaque délégué est désigné par la structure membre dans les conditions qui lui sont propres.

Le mandat de délégué au sein du comité syndical expire en même temps que le mandat au titre duquel les délégués ont été désignés.

En cas de vacance parmi les délégués, par suite de décès, démission ou toute autre cause, l'organe délibérant du membre concerné pourvoit au remplacement dans les conditions fixées par le code général des collectivités territoriales.

À défaut pour un membre d'avoir désigné ses délégués, il sera fait application de l'article L.5211-8 du code général des collectivités territoriales pour les membres issus des EPCI à fiscalité propre et des syndicats mixtes.

Pareillement, pour les autres membres (Régions, Départements) en cas de non désignation des délégués, siègent alors de droit le président de la collectivité et, si cette dernière dispose de 2 sièges ou plus, son Président et son 1<sup>er</sup> vice-président.



Pour le calcul des populations rapportées au bassin versant, il est fait application de la clef de calcul définie aux présents statuts pour les clefs de répartition (Article 20).

#### 11.2. Fonctionnement et modalités de vote du comité syndical

Le comité syndical se réunit au minimum deux fois par an et à chaque fois que le président de l'Institution Adour le juge utile, au siège de l'Institution Adour. Cependant, la réunion de l'Institution Adour peut se tenir au siège de l'un des membres de l'Institution Adour ou en tout autre lieu du bassin de l'Adour.

En outre, le comité syndical peut être convoqué à la demande des deux tiers des délégués.

La convocation indique obligatoirement, la date et l'heure de la réunion, le lieu précis de la réunion ainsi que l'ensemble des questions portées à l'ordre du jour prescrit par le président de l'Institution Adour. Elle doit être adressée personnellement à tous les délégués du comité syndical. Le président peut décider que l'envoi de la convocation ou de tout autre document nécessaire à la tenue de la réunion du comité syndical peut être faite par voie de mail ou dématérialisée. Dans ce cas, il en informe les délégués en début de mandat.

En cas d'empêchement, les délégués ont l'obligation d'informer le président de leur absence.

Toute convocation à une réunion du comité syndical est adressée 5 jours francs avant la date de la tenue de la réunion.

Chaque point inscrit à l'ordre du jour sur la convocation doit être accompagné dans le même délai d'une note de synthèse et de tout document permettant au délégué d'être informé de manière appropriée.

La tenue de la réunion du comité syndical est subordonnée, sous peine de nullité des décisions prises, à la réunion d'un quorum fixé à la moitié de ses délégués. Le quorum est vérifié en début de séance et à chaque vote d'un point à l'ordre du jour et porté au procès-verbal. Si le quorum n'est pas atteint en début de réunion ou préalablement à chaque vote organisé sur un point à l'ordre du jour, la réunion du comité syndical est reportée au minimum trois jours francs après avec le même ordre du jour. La réunion du comité syndical ne sera alors pas soumise à la règle du quorum.

Si l'ordre du jour doit être modifié après l'échec d'une réunion du comité syndical pour défaut de quorum, le délai de convocation est automatiquement porté à 5 jours francs. La seconde réunion dans ces conditions n'est pas soumise à l'obligation de quorum.

Toutes les délibérations portant sur l'exercice de l'objet de l'Institution Adour et sur les points à l'ordre du jour sont prises à la majorité simple des délégués présents ou représentés. En cas d'égalité, la voix du président du comité syndical est prépondérante.

Le vote s'effectue à main levée, sauf à la demande expresse d'organisation d'un scrutin secret par au moins un tiers des délégués présents ou représentés. Cette demande doit être présentée avant la mise au vote de la décision.

Le président appelle pour chaque délibération expressément la manifestation des votes contre, des votes pour et des abstentions et fait consigner chaque vote sur le procès-verbal de séance.

Chaque délégué siégeant au sein du comité syndical peut être porteur d'un seul pouvoir écrit de voter en son nom. Chaque pouvoir n'est valable que pour une seule réunion du comité syndical dont la date de convocation et les points à l'ordre du jour sont précisés. Tous les pouvoirs sont présentés en début de séance au président du comité syndical.



Le président, lorsqu'il l'estime nécessaire, peut inviter toute personne qualifiée à participer aux réunions du comité syndical. La participation de ces personnes à la réunion est précisée dans les convocations à la réunion. Il est précisé leur identité, leur qualification et le titre auquel ils sont amenés à participer à la réunion. Leur participation se fait sans voix délibérative.

Lorsqu'un délégué dispose d'un nombre de voix (propres ou en raison d'un pouvoir) son vote compte pour le nombre de voix dont il dispose. En cas de vote à bulletin secret il dispose d'autant de bulletins qu'il dispose de voix.

### 11.3. Attributions du comité syndical

Le comité syndical règle par ses délibérations les affaires relevant de l'objet de l'Institution Adour.

Il peut déléguer une partie de ses compétences collégalement au bureau ou individuellement au président à l'exception des domaines suivants :

- Élire le président et les membres du bureau,
- Adopter le règlement intérieur de l'Institution Adour,
- Approuver les nouveaux membres,
- Voter le budget et le compte administratif,
- Donner quitus au président et au comptable public pour leur gestion de l'année N-1,
- Fixer et appeler les contributions financières des membres de l'Institution Adour,
- Décider la création d'emplois,
- Proposer de modifier les conditions de financement de l'Institution Adour,
- Proposer de modifier les statuts.

En début de mandat, le comité syndical établit un règlement intérieur de l'Institution Adour qui précise le fonctionnement des organes statutaires qu'il adopte à la majorité simple.

## Article 12. Collège « membres fondateurs »

### 12.1. Composition du collège « membres fondateurs »

Le collège « membres fondateurs » est composé des représentants des quatre membres historiques de l'Institution Adour, soient :

- Le Département des Hautes-Pyrénées
- Le Département du Gers
- Le Département des Landes
- Le Département des Pyrénées-Atlantiques.

Chaque membre est représenté au sein de ce collège par l'ensemble des délégués titulaires qu'il a désigné pour siéger au sein du comité syndical, soit par cinq élus.

### 12.2. Fonctionnement et modalités de vote du collège « membres fondateurs »

Les modalités fixées à l'article 11.2 ci-avant s'appliquent pour le collège « membres fondateurs » sauf pour le point exposé ci-après concernant le quorum.

La tenue de la réunion du collège « membres fondateurs » est subordonnée, sous peine de nullité des décisions prises, à la réunion d'un quorum fixé au 2/5ème des délégués des membres historiques.



### 12.3. Attribution du collège « membres fondateurs »

Le collège « membres fondateurs » règle par ses délibérations les affaires relevant de la compétence à la carte « compétences historiques » de l'Institution Adour.

## Article 13. Collège « Continuité écologique gave de Pau »

### 13.1. Composition du collège « Continuité écologique gave de Pau »

Le collège « Continuité écologique gave de Pau » est composé des quatre membres historiques de l'Institution Adour.

- Le Département des Hautes-Pyrénées
- Le Département du Gers
- Le Département des Landes
- Le Département des Pyrénées-Atlantiques

Les Régions Nouvelle-Aquitaine et Occitanie, si elles décident d'adhérer à la compétence à la carte « compétence spécifique - continuité écologique gave de Pau », feront également partie de ce collège.

Chaque membre est représenté au sein de ce collège par l'ensemble des délégués titulaires qu'il a désigné pour siéger au sein du comité syndical, chacun disposant d'un nombre de voix au sein de ce collège tel qu'indiqué ci-après.

Membres	Nombre de délégués par membre	Nombre de voix par délégué
Départements (par Département)	5	1
Régions (par Région)	1	10

### 13.2. Fonctionnement et modalités de vote du collège « Continuité écologique gave de Pau »

Les modalités fixées à l'article 11.2 ci-avant s'appliquent pour le collège « Continuité écologique gave de Pau ».

### 13.3. Attribution du collège « Continuité écologique gave de Pau »

Le collège « Continuité écologique gave de Pau » règle par ses délibérations les affaires relevant de la compétence à la carte « compétence spécifique - continuité écologique gave de Pau » de l'Institution Adour.

## Article 14. Bureau

### 14.1. Composition du bureau

Le comité syndical élit en son sein un bureau composé de huit délégués désignés parmi les représentants des membres fondateurs, de telle sorte que chaque membre fondateur soit représenté par deux délégués, et comprenant :

- le président
- les 3 vice-présidents,
- les présidents des commissions des travaux et des finances
- 2 délégués membres du bureau désignés au sein du comité syndical.



Leur élection intervient à la plus proche séance qui suit l'installation du comité syndical et l'élection du président de l'Institution Adour.

#### 14.2. Fonctionnement et modalités de vote du bureau

Le bureau se réunit sur convocation du président de l'Institution Adour autant de fois que nécessaire et au minimum trois fois par an.

La convocation est adressée par le président de l'Institution Adour trois jours francs avant la date de la tenue de la réunion à chacun des membres du bureau dans les mêmes conditions de forme que pour les réunions du comité syndical. L'envoi d'une note de synthèse pour chaque point à l'ordre du jour est facultatif. Le quorum est atteint lorsqu'un tiers des membres du bureau sont présents. Aucun pouvoir n'est admis pour la réunion du bureau.

En cas d'absence de quorum, le président convoque à nouveau le bureau dans un délai franc de trois jours.

Le vote au sein du bureau s'effectue à main levée sauf s'il est demandé l'organisation d'un scrutin secret par au moins 1/3 des membres du bureau présents. Chaque membre du bureau est détenteur d'une seule voix.

#### 14.3. Attributions du bureau

Le bureau est chargé d'assister le président dans la gestion de l'Institution Adour.

Il délibère sur toutes les affaires que le comité syndical lui a déléguées expressément.

### Article 15. Commissions

Le comité syndical peut, à tout moment, créer des commissions consultatives permanentes ou temporaires. Leur nombre, leur composition, leur objet et leur fonctionnement sont fixés par délibération du comité syndical.

A minima, deux commissions sont créées au sein de l'Institution Adour et uniquement composées de représentants des membres historiques :

- la commission des travaux : commission consultative constituée d'un président et de 7 délégués de telle sorte que chaque membre fondateur soit représenté en son sein par 2 délégués ; cette commission est chargée d'examiner, en tant que de besoin, préalablement aux réunions du comité syndical, les aspects techniques des dossiers. Elle sera réunie de manière systématique préalablement aux réunions du comité syndical pour lesquelles le vote du budget primitif et des modifications statutaires sont inscrits à l'ordre du jour.
- la commission des finances : commission consultative constituée d'un président et de 7 délégués de telle sorte que chaque membre fondateur soit représenté en son sein par 2 délégués ; cette commission est chargée d'examiner préalablement, en tant que de besoin, aux réunions du comité syndical, les aspects financiers des dossiers. Elle sera réunie de manière systématique préalablement aux réunions du comité syndical pour lesquelles le vote du budget primitif et des modifications statutaires sont inscrits à l'ordre du jour.

### Article 16. Président

#### 16.1. Élection du président

Le président est élu à la majorité simple par le comité syndical, lors de la première réunion suivant le renouvellement général des membres fondateurs.

Le renouvellement du président conduit au renouvellement du bureau.



## 16.2. Attributions du président

Le président est l'organe exécutif de l'Institution Adour et à ce titre :

- Prépare et exécute les délibérations du comité syndical et du bureau,
- Convoque et préside les réunions du comité syndical et du bureau,
- Ordonne les dépenses et prescrit l'exécution des recettes en conformité avec le budget voté par le comité syndical, accepte les dons et legs,
- Est chargé de l'administration de l'Institution Adour, nomme aux différents emplois, prépare le projet de budget,
- Dirige les services de l'Institution Adour et la représente en justice,
- Nomme les directeurs de l'Institution Adour après avis obligatoire du comité syndical.

Le président est seul chargé de l'administration, mais il peut sous sa surveillance et sa responsabilité déléguer par arrêté une partie de ses fonctions à un ou plusieurs de ses vice-présidents ou, dès lors que ceux-ci sont tous titulaire d'une délégation, à des délégués du comité syndical.

Il peut également déléguer sa signature aux Directeurs de l'Institution Adour.

## Article 17. Vice-présidents

Les vice-présidents peuvent se voir déléguer une partie des fonctions du président sous sa surveillance et sa responsabilité. Ils sont au nombre de 3 de telle sorte que chaque Département soit représenté et remplacent le président en cas d'absence ou d'empêchement. Leur élection intervient à la plus proche séance qui suit l'installation du comité syndical et l'élection du président de l'Institution Adour.

## Titre V - DISPOSITIONS FINANCIERES ET COMPTABLES

### Article 18. Budget

Le budget de l'Institution Adour pourvoit aux dépenses et aux recettes des services pour lesquels l'Institution Adour est constituée.

Le comité syndical vote chaque année le budget primitif de l'Institution Adour et toutes décisions modificatives ou budgets supplémentaires.

### Article 19. Recettes

Les recettes de l'Institution Adour comprennent notamment :

- Les versements financiers de chaque membre, décidés par le comité syndical dans le respect des dispositions statutaires, sous deux formes, contributions de fonctionnement, et participations d'investissement,
- Les revenus des biens meubles ou immeubles de l'Institution Adour,
- Les sommes qu'il perçoit auprès des administrations publiques, des associations ou des usagers,
- Les subventions obtenues,
- Le produit des taxes, redevances, et contributions correspondant aux services assurés,
- Les produits des dons et legs,



- Les produits des emprunts,
- Les produits et dividendes de sociétés et syndicats dans lesquels elle détient une participation
- Toute autre recette autorisée par les lois et règlements en vigueur, présent et à venir.

## Article 20. Principes relatifs au calcul des contributions financières des membres

### 20.1. Principes généraux

Le montant de la contribution des membres aux dépenses de l'Institution Adour est fixé chaque année lors du vote du budget par délibération du comité syndical et selon les modalités de calcul suivantes.

Pour le calcul des contributions qui suivent, la charge à répartir –compétence par compétence –est calculée sur la base des charges affectées à la compétence après déduction des éventuelles participations financières des autres collectivités publiques (hors contributions) et plus globalement de toutes les recettes affectées à la compétence. Il est ainsi fait application de la formule suivante :

**Charges à répartir pour la compétence (CRC) = Total des charges affectées à la compétence - (participations financières de tiers + autres recettes affectées à la compétence).**

Pour le calcul des contributions telles que définies ci-après, il est fait usage de données issues des administrations publiques. Les annexes 2 et 3 des présents statuts, rappelant certaines de ces données publiques, ont une portée purement indicative, seules les sources issues des données publiques faisant foi.

Les données employées pour le calcul des contributions sont notamment :

- Les superficies des communes et des membres, les superficies sur bassin versant, les linéaires de berges des cours d'eau principaux et secondaires, la classification des cours d'eau sont extraits de la base de données SANDRE (service d'administration nationale des données et référentiels sur l'eau) ou de toute autre base de données publique qui viendrait s'y substituer.
- Des populations DGF issues des sources préfectorales


### 20.2. Explication du critère de calcul des superficies sur bassin versant

L'EPTB ayant vocation à n'intervenir pour ses membres que sur la part de leur territoire comprise dans le bassin versant de l'Adour, les contributions des EPCI à fiscalité propre et des syndicats mixtes prennent comme critère de calcul, dans les conditions fixées par les présents statuts, la superficie située sur le bassin versant.

- Lors d'adhésion de nouveaux EPCI à fiscalité propre ou syndicats mixtes, ou lors d'une évolution de leurs périmètres d'adhésion, un tableau annexé aux présents statuts est réalisé ou actualisé (annexe 2a pour les EPCI à fiscalité propre, annexe 2b pour les syndicats mixtes).
- Pour les EPCI à fiscalité propre, l'annexe 2a liste les communes de l'EPCI situées dans le bassin versant et périmètre d'adhésion. Il renseigne pour chaque commune sa superficie totale et sa superficie située sur le bassin versant ainsi que le pourcentage qui en résulte de superficie située sur le bassin versant.
- Pour les syndicats mixtes, pour le périmètre d'adhésion aux compétences, l'annexe 2b liste la superficie du syndicat située sur le bassin versant, les linéaires de berges des cours d'eau principaux, les linéaires de berges des cours d'eau secondaires.

### 20.3. Explication de la clef de calcul de la population sur bassin versant

Lorsqu'une clef de calcul ne prend en compte qu'une part de la population rapportée à la superficie dans le bassin versant le calcul est opéré comme suit :





- L'unité géographique de référence du calcul employée est la commune.
- Pour chaque commune située sur le bassin versant, sa population prise en compte est sa population DGF (données fournies par les Préfectures concernées) calculée au prorata de la superficie de la commune située sur le bassin versant. Ainsi si 70% du territoire de la commune est situé sur le bassin versant, la population retenue pour cette commune correspondra à 70% de sa population DGF. Lorsqu'une commune est intégralement dans le bassin versant, sa population DGF est entièrement prise en compte.

**Population communale sur bassin versant (PCVB) = Population DGF X pourcentage de la superficie de la commune située sur le bassin versant.**

- La population effectivement prise en compte pour chaque structure (EPCI à fiscalité propre ou syndicat mixte) correspond à la somme des populations retenues des communes situées sur le bassin versant. Ainsi un EPCI à fiscalité propre comprenant 3 communes situées sur le bassin versant de l'Adour aura une population correspondant à la somme des populations retenues pour chacune de ces 3 communes.

**Population retenue pour la structure (CRITERE A) = Somme des populations communales sur bassin versant (PCBV) pour ses communes membres situées sur le bassin versant**

En cas de création de commune nouvelle il sera fait application des données actualisées issues des bases publiques.

Les superficies prises en comptes sont celles annexées aux présents statuts, annexes 2a.

#### 20.4. Explication de la clef de calcul du potentiel fiscal rapporté à la superficie sur bassin versant

Lorsqu'une clef de calcul prend en compte seulement une part du potentiel fiscal rapporté à la superficie dans le bassin versant le calcul est opéré comme suit :

**Potentiel fiscal rapporté au bassin versant (CRITERE B) = Potentiel fiscal de l'EPCI à fiscalité propre X superficie de l'EPCI à fiscalité propre située sur le bassin versant / superficie totale de l'EPCI.**

La superficie de l'EPCI située sur le bassin versant correspond à la somme des superficies sur bassin versant des communes qui le compose telles qu'annexées à titre indicatif aux présents statuts et extraites des bases de données publiques (base de données SANDRE précitée).

#### 20.5. Explication de la clef de calcul au linéaire de berges pondéré

Lorsqu'une clef de calcul prend en compte le linéaire pondéré, ce dernier est obtenu par l'addition

- du linéaire de berges des cours d'eau principaux (catégories 1 à 3 de la base de données SANDRE) auquel on applique un coefficient de 75%
- et du linéaire de berges des cours d'eau secondaires (catégories 4 à 6 de la base de données SANDRE) auquel on applique un coefficient de 25%.

Soit :

**Linéaire pondéré (LP) = (Linéaire de berges des cours d'eaux principaux X 0,75) + (Linéaire de berges des cours d'eaux secondaires X 0,25).**

Les linaires sont ceux renseignés à l'annexe 2b.

### Article 21. Répartition des charges inhérentes à la compétence obligatoire

La contribution syndicale des membres aux charges à répartir liées à la compétence obligatoire est calculée en fonction de la nature juridique de chaque membre dans la mesure où de celle-ci et de leurs compétences découlent des intérêts différents.



Les contributions syndicales annuelles sont calculées de la manière suivante :

- Pour les EPCI à fiscalité propre : chaque EPCI à fiscalité propre membre verse une contribution syndicale forfaitaire annuelle issue de l'addition :
  - d'une part, d'une contribution syndicale forfaitaire fonction de la tranche de population DGF rapportée à la superficie dans le bassin versant de l'Adour (CRITERE A tel que calculé à l'article 20.3)

Tranches pour le critère « population DGF rapportée au bassin versant de l'Adour » = critère A	Montant de la part de contribution forfaitaire appelée sur le critère A
critère A < 2 000 habitants	25 €
2 000 ≤ critère A < 10 000 habitants	50 €
10 000 habitants ≤ critère A < 30 000 habitants	100 €
30 000 habitants ≤ critère A < 50 000 habitants	150 €
50 000 habitants ≤ critère A	500 €

- d'autre part, d'une contribution syndicale forfaitaire par tranche de potentiel fiscal de l'EPCI-FP rapportée à la superficie dans le bassin versant de l'Adour (CRITERE B tel que calculé à l'article 20.4)

Tranches pour le critère « potentiel fiscal rapporté au bassin versant de l'Adour » = critère B	Montant de la part de contribution forfaitaire appelée sur le critère B
critère B < 150 000 €	25 €
150 000 € ≤ critère B < 350 000 €	50 €
350 000 € ≤ critère B < 3 500 000 €	100 €
3 500 000 € ≤ critère B < 30 000 000 €	150 €
30 000 000 € ≤ critère B	500 €

Soit la formule suivante :

**Contribution syndicale de l'EPCI à fiscalité propre = contribution forfaitaire liée au critère A + contribution forfaitaire liée au critère B.**

En sus de la contribution qui précède, les EPCI à fiscalité propre qui ne sont pas couverts par un syndicat de rivière, pour tout ou partie de leur territoire, et qui exercent en propre, pour tout ou partie de leur territoire, la compétence GEMAPI, versent à l'EPTB la contribution « syndicats de rivières et EPCI à fiscalité propre exerçant en propre la GEMAPI », et ce, pour la partie correspondante de leur territoire.

- Pour les syndicats de rivières (incluant également les EPCI à fiscalité propre qui pour tout ou partie de leur territoire ne sont pas membres d'un syndicat de rivière et exercent en propre la compétence GEMAPI) : chaque établissement verse une contribution syndicale forfaitaire annuelle issue de l'addition :
  - D'une part d'une contribution syndicale forfaitaire par tranche de superficie de bassin versant (CRITERE SBV) sous compétence dans le bassin de l'Adour. La superficie prise en compte est celle renseignée à l'annexe 2b. Le montant de la contribution syndicale est fonction de la strate dans laquelle se situe le syndicat comme suit :

Superficie de bassin versant en ha (SBV)	Montant de la part de contribution forfaitaire appelée sur le critère SBV
SBV < 50 000 ha	200 €
50 000 ha ≤ SBV < 100 000 ha	250 €
100 000 ha ≤ SBV < 150 000 ha	300 €



Superficie de bassin versant en ha (SBV)	Montant de la part de contribution forfaitaire appelée sur le critère SBV
150 000 ha ≤ SBV < 200 000 ha	350 €
200 000 ha ≤ SBV	500 €

- D'autre part d'une contribution syndicale forfaitaire par tranche de linéaire pondéré (LP) de berges de cours d'eau sous compétence. Le linéaire pris en compte est celui renseigné à l'annexe 2b tel que calculé à l'article 20.5 Le montant de la contribution syndicale est fonction de la strate dans laquelle se situe le syndicat comme suit :

Linéaire de berges de cours d'eau pondéré en km (LP)	Montant de la part de contribution forfaitaire appelée sur le critère LP
LP < 400	200 €
400 ≤ LP < 800	250 €
800 ≤ LP < 1 200	300 €
1 200 ≤ LP < 1 600	350 €
1 600 ≤ LP	500 €

Soit la formule suivante :

**Contribution syndicale du syndicat** = contribution forfaitaire liée à la superficie dans le bassin versant (Forfait SBV) + contribution forfaitaire liée au linéaire de berge pondéré (Forfait LP).

Lorsque cette contribution syndicale est calculée pour un EPCI à fiscalité propre qui exerce en propre la compétence GEMAPI sur tout ou partie de son territoire, le calcul de cette contribution est effectué en ne prenant en compte dans le calcul que les superficies de bassin versant et linéaires de berges de cours d'eau qui ne sont pas sous compétence d'un syndicat de rivière.

- **Pour les Régions** : la contribution syndicale est forfaitaire de 14 000 € par an ;
- **Pour les Départements** : Les Départements versent une contribution syndicale annuelle calculée comme suit :
  - Le montant total de la contribution syndicale annuelle versée collégalement par les Départements correspond au reste à financer correspondant à la charge à répartir pour la compétence (CRC, laquelle prend en compte déjà les recettes tierces) après déduction des contributions syndicales des autres membres (Régions, EPCI à fiscalité propre, syndicats mixtes).

Soit :

**Reste à charge à répartir entre les départements (RC)** = charges à répartir pour la compétence (CRC) - somme des contributions syndicales à charge des syndicats - somme des contributions syndicales des EPCI à fiscalité propre - contributions syndicales des Régions.

- Ce reste à charge fait l'objet d'une répartition entre les Départements au prorata :
  - pour moitié, des dépenses d'investissement réalisées pour le compte de chaque Département depuis la création de l'Institution Adour conformément aux résultats des comptes administratifs,
  - pour moitié, de la population du dernier recensement sur les bassins hydrographiques territorialement concernés.



## Article 22. Répartition des charges inhérentes aux compétences à la carte

### 22.1. Participation financière des membres fondateurs aux charges générales de fonctionnement inhérentes à la compétence à la carte « compétences historiques »

La participation financière des membres fondateurs aux charges générales de fonctionnement inhérentes à la compétence à la carte « compétences historiques » est appelée sous forme de contribution syndicale de fonctionnement calculée au prorata :

- pour moitié, des dépenses d'investissement réalisées pour le compte de chaque Département depuis la création de l'Institution Adour conformément aux résultats des comptes administratifs,
- pour moitié, de la population du dernier recensement sur les bassins hydrographiques territorialement concernés.

L'annexe 3a dresse une répartition des charges de fonctionnement à la date d'approbation des présents statuts.

### 22.2. Participation financière des membres fondateurs aux charges de fonctionnement inhérentes à la compétence à la carte « compétences historiques » et liées à des missions spécifiques afférentes

La participation financière des membres aux dépenses de fonctionnement autres que celles relevant des charges générales est arrêtée chaque année par le comité syndical et est appelée sous forme de contribution syndicale de fonctionnement.

Pour chaque mission spécifique nouvelle, la participation financière des collectivités publiques membres est arrêtée par le comité syndical en fonction de l'intérêt interdépartemental ou départemental de chaque projet.

L'annexe 3a dresse une répartition des charges de fonctionnement à la date d'approbation des présents statuts.

### 22.3. Participation financière des membres fondateurs aux charges d'investissement inhérentes à la compétence à la carte « compétences historiques »

Pour chaque opération d'investissement, la participation financière des collectivités publiques membres est arrêtée chaque année par le comité syndical en fonction de l'intérêt interdépartemental ou départemental de chaque projet et est appelée annuellement sous forme de participation syndicale d'investissement (selon état d'avancement des programmes)

L'annexe 3b dresse une répartition des charges d'investissement à la date d'approbation des présents statuts.

### 22.4. Participation financière des membres du collège « continuité écologique gave de Pau » aux charges d'investissement et de fonctionnement inhérentes à la compétence à la carte « compétence spécifique - continuité écologique gave de Pau »

Pour chaque opération d'investissement, la participation des collectivités publiques membres du collège « continuité écologique » est arrêtée chaque année par ce même collège pour chaque projet relevant de la compétence à la carte « compétence spécifique - continuité écologique gave de Pau » et est appelée annuellement sous forme de participation syndicale d'investissement (selon état d'avancement des programmes).

L'annexe 3c établit la répartition des charges inhérente aux opérations relevant de la compétence à la carte « compétence spécifique - continuité écologique gave de Pau ».



**Article 23. Autres conditions financières**

Tout mécanisme financier qui n'aurait pas été prévu par les présents statuts et ses annexes fait l'objet de décisions du comité syndical dans les conditions prévues par les textes en vigueur et sous réserve de ne pas être en contradiction avec les présents statuts.

**Titre VI - MODIFICATIONS STATUTAIRES****Article 24. Modifications des statuts l'Institution Adour**

L'Institution Adour peut à tout moment étendre ou restreindre son objet sur des domaines présentant une utilité pour les membres.

L'extension de l'objet de l'Institution Adour et plus largement toute modification statutaire hors adhésion ou retrait peut être proposée sur l'initiative du comité syndical ou de l'un de ses membres. L'extension de l'objet de l'Institution Adour est soumise à l'accord des deux-tiers des membres du comité syndical.

La réduction des compétences de l'Institution Adour peut être proposée par le comité syndical ou de l'un de ses membres. La réduction de l'objet de l'Institution Adour est soumise à l'accord des deux-tiers des membres du comité syndical.

La majorité des deux-tiers est calculée en prenant en compte le nombre de voix (propres ou en raison des pouvoirs) de chaque délégué.

**Article 25. Adhésion d'un nouveau membre à l'Institution Adour**

L'adhésion d'un nouveau membre est soumise à l'accord des deux-tiers des membres du comité syndical.

La majorité des deux-tiers est calculée en prenant en compte le nombre de voix (propres ou en raison des pouvoirs) de chaque délégué.

**Article 26. Retrait d'un des membres de l'Institution Adour**

Tout membre peut faire valoir son droit au retrait de l'Institution Adour après en avoir informé le président par un courrier auquel est joint la délibération portant décision de retrait.

L'acceptation du retrait est soumise à l'accord des deux-tiers des membres comité syndical.

La majorité des deux-tiers est calculée en prenant en compte le nombre de voix (propres ou en raison des pouvoirs) de chaque délégué.

Les conditions de retrait sont régies par les articles L.5721-6-2 et L.5211-25-1 du code général des collectivités territoriales.

Le retrait effectif prend effet au 1<sup>er</sup> janvier suivant l'approbation du comité syndical.

**Titre VII - DISPOSITIONS DIVERSES****Article 27. Autres dispositions**

Pour toute disposition non évoquée dans les présents statuts, les articles L.5721-1 et suivants du code général des collectivités territoriales ainsi que les dispositions auxquelles ils renvoient sont applicables.



Seule l'annexe 1 en tant qu'elle liste les membres, sièges et adhésion aux compétences, a valeur réglementaire. Les annexes 2 et 3 ont une portée indicative dans la mesure où elles rappellent des données publiques actualisées ou des décisions antérieures de l'Institution Adour.

**Article 28. Règlement Intérieur**

Conformément aux dispositions du code général des collectivités territoriales, l'Institution Adour se dotera d'un règlement intérieur dans les six mois qui suivront son installation.



## ANNEXES

Annexe 1 : Liste par carte de compétences avec précision de leur nombre de délégués et cartes de localisation des membres (EPCI-FP et syndicats)

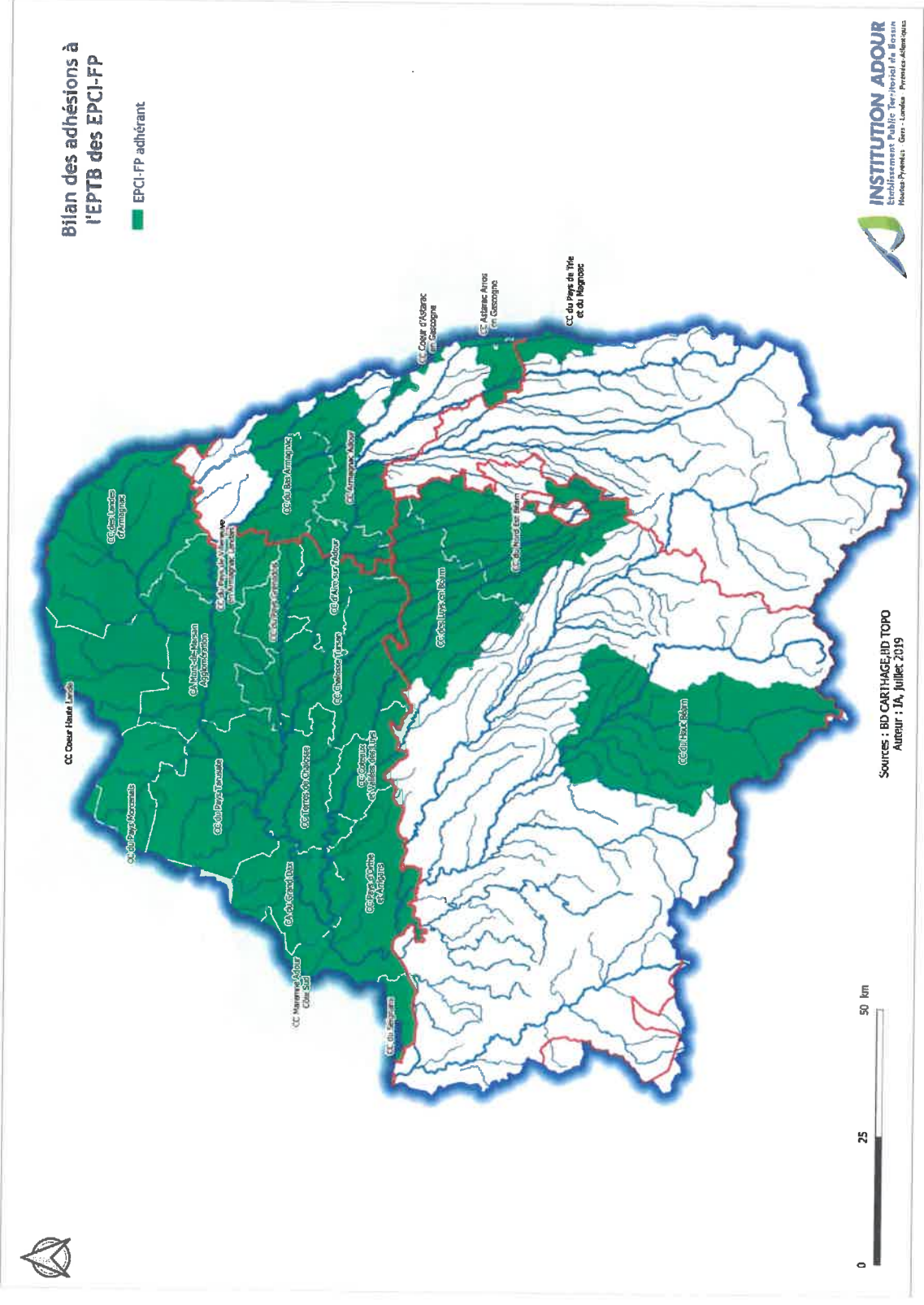
	Membres	Sigle	Nombre de délégués par membre	Adhésion à la compétence obligatoire	Adhésion à la compétence « compétences historiques »	Adhésion à la compétence à la carte « continuité écologique gaves de Pau »	
Départements Membres fondateurs	Département du Gers (32)	Dpt32	5	X	X	X	
	Département des Landes (40)	Dpt40	5	X	X	X	
	Département des Pyrénées-Atlantiques (64)	Dpt64	5	X	X	X	
	Département des Hautes-Pyrénées (65)	Dpt65	5	X	X	X	
Régions	Région Nouvelle-Aquitaine	R N-A	1	X		X	
Syndicats de rivière (demandes d'adhésion validées par le comité syndical)	Syndicat mixte des bassins versants du Midour et de la Douze	SMBVMD	1	X			
	Syndicat Adour Midouze	SAM	1	X			
	Syndicat du bassin des Luys	SBVL	1	X			
	Syndicat mixte du bas Adour maritime	SMBAM	1	X			
	Syndicat du Gabas, du Louts et du Bahus	SGLB	1	X			
	Syndicat du Midou et de la Douze	SMD	1	X			
	Syndicat mixte des gaves d'Oloron, Aspe et Ossau	SMGOAO	1	X			
	Syndicat mixte des gaves d'Oloron, et de Mauléon	SIGOM	1	X			



Membres	Sigle	Nombre de délégués par membre	Adhésion à la compétence obligatoire	Adhésion à la compétence à la carte « compétences historiques »	Adhésion à la compétence à la carte « continuité écologique gave de Pau »
Etablissements publics de coopération intercommunale à fiscalité propre	CC d'Aire-sur-l'Adour	1	X		
	CC Landes d'Armagnac	1	X		
	CC Armagnac Adour	1	X		
	CC Astarac Arros en Gascogne	1	X		
	CC des Luys en Béarn	1	X		
	CC du Haut-Béarn	1	X		
	CC Nord-Est Béarn	1	X		
	CC Pays d'Orthe et Arrigans	1	X		
	CC Terres de Chalosse	1	X		
	CC Chalosse Tursan	1	X		
	CC Cœur Haute Lande	1	X		
	CC Pays de Trie et du Magnoac	1	X		
	CC Bas Armagnac	1	X		
	CC Cœur d'Astarac en Gascogne	1	X		
	CC Seignanx	1	X		
	CA Grand Dax	1	X		
	CC Pays Morcenais	1	X		
	CC Pays Tarusate	1	X		
	CC Pays de Villeneuve en Armagnac Landais	1	X		
	CA Mont-de-Marsan Agglomération	1	X		
	CC Pays Grenadois	1	X		
CC Maremne Adour Côte Sud	1	X			
CC Coteaux et Vallées des Luys	1	X			







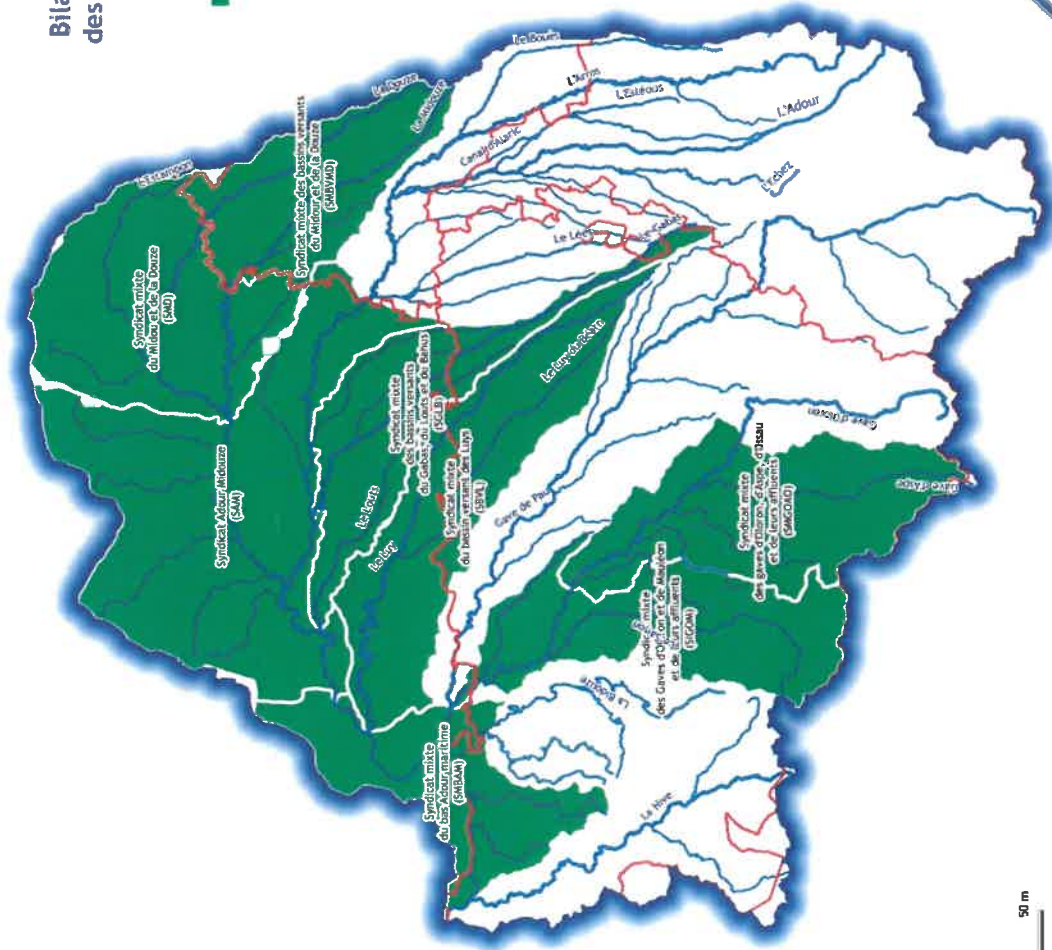
Statuts de l'Institution Adour - Etablissement public territorial du bassin de l'Adour





### Bilan des adhésions à l'EPTB des syndicats de sous-bassin versants

 Syndicat adhérent



0 25 50 m

Source : IGN BD Topo, IGN BD ALH, BD Carthage, IA  
Auteur : Institut Adour, 02/2022



Statuts de l'Institut Adour – Etablissement public territorial du bassin de l'Adour

**Annexes 2 : Données nécessaires liées au calcul des clefs de répartition.**

Annexe 2a : Liste des superficies situées sur le bassin versant et des pourcentages de superficie située sur le bassin versant (EPCI à fiscalité propre)

*Cette annexe sera réalisée lors des premières adhésions sous ce modèle, alimentée à partir de bases publiques (SANDRE). Cette annexe sera à reproduire structure par structure pour les EPCI à fiscalité propre.*

NOM DU MEMBRE : XXX

NATURE JURIDIQUE : (EPCI FP)

NUMERO SIREN : XXX

TOTAL SUPERFICIE SUR BASSIN VERSANT : XXX

Modèle

Communes dans le bassin versant	Superficie totale de la commune (ha)	Superficie totale de la commune située sur le bassin versant (ha)	Pourcentage superficie située sur bassin versant
Commune 1	XXX (ST)	XXX (SBV)	SBV X 100 / ST
Commune 2	XXX (ST)	XXX (SBV)	SBV X 100 / ST
<b>TOTAL SUPERFICIE SUR BV DU MEMBRE</b>		<b>SOMME de la colonne</b>	





**FICHE DE RENSEIGNEMENT  
POUR ADHÉSION À L'EPTB  
D'UN EPCI À FISCALITÉ PROPRE**

Nom du membre : Communauté de communes d'Aire-sur-l'Adour .....

Nature juridique : Établissement public de coopération intercommunale à fiscalité propre - communauté de communes.....

Numéro SIREN : 200 030 435 .....

Total de la superficie dans le bassin versant : 30 228 ha.....

Communes membres situées dans le bassin versant	Superficie totale de la commune (ha)	Superficie de la commune située dans le bassin versant (ha)	Pourcentage de la superficie communale située dans le bassin versant
Arblade-le-Bas	760	760	100,00%
Aurensan	634	634	100,00%
Barcelonne-du-Gers	2 055	2 055	100,00%
Bernède	825	825	100,00%
Corneillan	842	842	100,00%
Gée-Rivière	272	272	100,00%
Lannux	1 292	1 292	100,00%
Projan	1 179	1 179	100,00%
Ségos	878	878	100,00%
Vergoignan	1 056	1 056	100,00%
Aire-sur-l'Adour	5 800	5 800	100,00%
Bahus-Soubiran	1 474	1 474	100,00%
Buanes	667	667	100,00%
Classun	892	892	100,00%
Duhort-Bachen	3 425	3 425	100,00%
Eugénie-les-Bains	1 105	1 105	100,00%
Latrille	688	688	100,00%
Renung	2 226	2 226	100,00%
Saint-Agnet	785	785	100,00%
Saint-Loubouer	1 694	1 694	100,00%
Sarron	395	395	100,00%
Vielle-Tursan	1 283	1 283	100,00%
<b>TOTAL SUPERFICIE DANS LE BASSIN VERSANT</b>		<b>30 228</b>	



**FICHE DE RENSEIGNEMENT  
POUR ADHÉSION À L'EPTB  
D'UN EPCI À FISCALITÉ PROPRE**

Nom du membre : Communauté de communes Landes d'Armagnac .....

Nature juridique : Établissement public de coopération intercommunale à fiscalité propre - communauté de communes.....

Numéro SIREN : 200 035 541 .....

Total de la superficie dans le bassin versant : 76 461 ha.....

Communes membres situées dans le bassin versant	Superficie totale de la commune (ha)	Superficie de la commune située dans le bassin versant (ha)	Pourcentage de la superficie communale située dans le bassin versant
Arue	4 880	4 880	100,00%
Betbezer-d'Armagnac	799	799	100,00%
Bourriot-Bergonce	8 293	7 460	89,96%
Cachen	3 580	3 580	100,00%
Créon-d'Armagnac	2 139	2 139	100,00%
Estigarde	2 941	2 941	100,00%
Gabarret	1 696	933	55,05%
Herré	2 305	2 011	87,25%
Labastide-d'Armagnac	3 214	3 214	100,00%
Lagrange	2 123	2 123	100,00%
Lencouacq	9 816	8 636	87,98%
Losse	10 299	8 177	79,39%
Lubbon	4 818	2	0,04%
Retjons	7 824	7 805	99,76%
Maillas	6 333	211	3,33%
Mauvezin-d'Armagnac	473	473	100,00%
Parleboscq	4 021	805	20,02%
Roquefort	1 214	1 214	100,00%
Saint-Gor	5 389	5 389	100,00%
Saint-Julien-d'Armagnac	1 480	1 480	100,00%
Saint-Justin	6 625	6 625	100,00%
Sarbazan	2 269	2 269	100,00%
Vielle-Soubiran	3 294	3 294	100,00%
<b>TOTAL SUPERFICIE DANS LE BASSIN VERSANT</b>		<b>76 461</b>	



**FICHE DE RENSEIGNEMENT  
POUR ADHÉSION À L'EPTB  
D'UN EPCI À FISCALITÉ PROPRE**

Nom du membre : Communauté de communes Armagnac Adour .....

Nature juridique : Établissement public de coopération intercommunale à fiscalité propre -  
communauté de communes .....

Numéro SIREN : 200 035 632 .....

Total de la superficie dans le bassin versant : 29 815 ha.....

Communes membres situées dans le bassin versant	Superficie totale de la commune (ha)	Superficie de la commune située dans le bassin versant (ha)	Pourcentage de la superficie communale située dans le bassin versant
Aignan	3 216	3 216	100,00%
Avéron-Bergelle	1 458	1 458	100,00%
Bouzon-Gellenave	1 036	1 036	100,00%
Cahuzac-sur-Adour	674	674	100,00%
Cannet	493	493	100,00%
Castelnave	1 805	1 805	100,00%
Caumont	714	714	100,00%
Fustérouau	796	796	100,00%
Goux	543	543	100,00%
Labarthète	1 110	1 110	100,00%
Lelin-Lapujolle	1 357	1 357	100,00%
Loussous-Débat	509	509	100,00%
Margouët-Meymes	1 781	1 726	96,88%
Maulichères	621	621	100,00%
Maumusson-Laguian	941	941	100,00%
Pouydraguin	977	977	100,00%
Riscle	3 198	3 198	100,00%
Sabazan	831	831	100,00%
Saint-Germé	958	958	100,00%
Saint-Mont	1 259	1 259	100,00%
Sarragachies	1 292	1 292	100,00%
Tarsac	455	455	100,00%
Termes-d'Armagnac	1 006	1 006	100,00%
Verlus	621	621	100,00%
Viella	2 218	2 218	100,00%
<b>TOTAL SUPERFICIE DANS LE BASSIN VERSANT</b>		<b>29 815</b>	



# INSTITUTION ADOUR

Etablissement Public Territorial de Bassin

Hautes-Pyrénées - Gers - Landes - Pyrénées-Atlantiques

## FICHE DE RENSEIGNEMENT POUR ADHÉSION À L'EPTB D'UN EPCI À FISCALITÉ PROPRE

Nom du membre : Communauté de communes Astarac Arros en Gascogne.....

Nature juridique : Établissement public de coopération intercommunale à fiscalité propre -  
communauté de communes.....

Numéro SIREN : 243 200 425 .....

Total de la superficie dans le bassin versant : 8 676 ha .....

Communes membres situées dans le bassin versant	Superficie totale de la commune (ha)	Superficie de la commune située dans le bassin versant (ha)	Pourcentage de la superficie communale située dans le bassin versant
Aux-Aussat	1 280	1 280	100,00%
Beccas	339	339	100,00%
Betplan	554	554	100,00%
Castex	546	234	42,86%
Estampes	1 102	1 102	100,00%
Haget	926	926	100,00%
Laguian-Mazous	1 015	1 015	100,00%
Malabat	545	545	100,00%
Montégut-Arros	1 555	1 555	100,00%
Villecomtal-sur-Arros	1 125	1 125	100,00%
<b>TOTAL SUPERFICIE DANS LE BASSIN VERSANT</b>		<b>8 676</b>	



**FICHE DE RENSEIGNEMENT  
POUR ADHÉSION À L'EPTB  
D'UN EPCI À FISCALITÉ PROPRE**

Nom du membre : Communauté de communes des Luys en Béarn .....

Nature juridique : Établissement public de coopération intercommunale à fiscalité propre -  
communauté de communes.....

Numéro SIREN : 200 067 239 .....

Total de la superficie dans le bassin versant : 52 437 ha.....

Communes membres situées dans le bassin versant	Superficie totale de la commune (ha)	Superficie de la commune située dans le bassin versant (ha)	Pourcentage de la superficie communale située dans le bassin versant
Argelos	602	602	100,00%
Arget	401	401	100,00%
Arzacq-Arraziguet	1 533	1 533	100,00%
Astis	317	317	100,00%
Aubin	583	583	100,00%
Aubous	379	379	100,00%
Auga	408	408	100,00%
Auriac	524	524	100,00%
Aydie	790	790	100,00%
Baliracq-Maumusson	605	605	100,00%
Boueilh-Boueilho-Lasque	1 740	1 740	100,00%
Bouillon	333	333	100,00%
Bournos	577	577	100,00%
Burasse-Mendousse	565	565	100,00%
Cabidos	727	727	100,00%
Carrère	664	664	100,00%
Castetpugon	740	740	100,00%
Caubios-Loos	722	722	100,00%
Claracq	992	992	100,00%
Conchez-de-Béarn	457	457	100,00%
Coublucq	558	558	100,00%
Diusse	527	527	100,00%
Doumy	644	644	100,00%
Fichous-Riumayou	641	641	100,00%



Communes membres situées dans le bassin versant	Superficie totale de la commune (ha)	Superficie de la commune située dans le bassin versant (ha)	Pourcentage de la superficie communale située dans le bassin versant
Garlède-Mondebat	869	869	100,00%
Garlin	1 820	1 820	100,00%
Garos	1 219	1 219	100,00%
Géus-d'Arzacq	414	414	100,00%
Lalonquette	532	532	100,00%
Larreule	1 015	1 015	100,00%
Lasclaveries	614	614	100,00%
Lème	665	665	100,00%
Lonçon	546	546	100,00%
Louvigny	713	713	100,00%
Malaussanne	1 763	1 763	100,00%
Mascaraàs-Haron	878	878	100,00%
Mazerolles	1 181	1 181	100,00%
Méracq	827	827	100,00%
Mialos	452	452	100,00%
Miossens-Lanusse	915	915	100,00%
Momas	1 454	1 454	100,00%
Moncla	582	582	100,00%
Montagut	623	623	100,00%
Montardon	837	837	100,00%
Mont-Disse	543	543	100,00%
Morlanne	1 309	1 309	100,00%
Mouhous	332	332	100,00%
Navailles-Angos	1 431	1 431	100,00%
Piets-Plasence-Moustrou	837	837	100,00%
Pomps	778	778	100,00%
Portet	790	790	100,00%
Pouliacq	343	343	100,00%
Poursiugues-Boucoue	911	911	100,00%
Ribarrouy	232	232	100,00%
Saint-Jean-Poudge	397	397	100,00%
Sauvagnon	1 677	1 677	100,00%
Séby	600	600	100,00%
Serres-Castet	1 383	1 383	100,00%
Sévignacq	1 744	1 744	100,00%
Tadousse-Ussau	472	472	100,00%
Taron-Sadirac-Viellenave	1 385	1 385	100,00%
Thèze	795	795	100,00%
Uzan	628	628	100,00%
Vialer	735	735	100,00%
Vignes	806	806	100,00%
Viven	365	365	100,00%
<b>TOTAL SUPERFICIE DANS LE BASSIN VERSANT</b>		<b>52 437</b>	





**FICHE DE RENSEIGNEMENT  
POUR ADHÉSION À L'EPTB  
D'UN EPCI À FISCALITÉ PROPRE**

Nom du membre : Communauté de communes du Haut Béarn.....

Nature juridique : Établissement public de coopération intercommunale à fiscalité propre -  
communauté de communes.....

Numéro SIREN : 200 067 262 .....

Total de la superficie dans le bassin versant : 106 784 ha .....

Communes membres situées dans le bassin versant	Superficie totale de la commune (ha)	Superficie de la commune située dans le bassin versant (ha)	Pourcentage de la superficie communale située dans le bassin versant
Accous	6 068	6 043	99,59%
Agnos	916	916	100,00%
Aramits	2 977	2 977	100,00%
Aren	741	741	100,00%
Arette	9 227	9 183	99,53%
Asasp-Arros	2 393	2 393	100,00%
Aydius	3 493	3 493	100,00%
Bedous	1 170	1 170	100,00%
Bidos	138	138	100,00%
Borce	5 827	5 809	99,68%
Buziet	822	822	100,00%
Cette-Eygun	1 913	1 913	100,00%
Escot	2 274	2 274	100,00%
Escou	626	626	100,00%
Escout	952	952	100,00%
Esquiule	2 890	2 890	100,00%
Estialescq	508	508	100,00%
Estos	320	320	100,00%
Etsaut	3 497	3 497	100,00%
Eysus	675	675	100,00%
Ance Féas	2 394	2 394	100,00%

Communes membres situées dans le bassin versant	Superficie totale de la commune (ha)	Superficie de la commune située dans le bassin versant (ha)	Pourcentage de la superficie communale située dans le bassin versant
Géronce	1 617	1 617	100,00%
Geüs-d'Oloron	675	675	100,00%
Goès	479	479	100,00%
Gurmençon	300	300	100,00%
Herrère	891	891	100,00%
Issor	2 292	2 292	100,00%
Lanne-en-Barétous	4 146	4 146	100,00%
Lasseube	4 895	4 895	100,00%
Lasseubetat	715	715	100,00%
Ledeuix	1 354	1 354	100,00%
Lées-Athas	4 405	4 373	99,28%
Lescun	6 177	6 065	98,18%
Lourdios-Ichère	1 629	1 629	100,00%
Lurbe-Saint-Christau	753	753	100,00%
Moumour	815	815	100,00%
Ogeu-les-Bains	2 312	2 312	100,00%
Oloron-Sainte-Marie	6 865	6 865	100,00%
Orin	433	433	100,00%
Osse-en-Aspe	4 321	4 321	100,00%
Poey-d'Oloron	481	481	100,00%
Préchacq-Josbaig	838	838	100,00%
Précilhon	638	638	100,00%
Saint-Goin	560	560	100,00%
Sarrance	4 677	4 677	100,00%
Saucède	712	712	100,00%
Urdos	3 666	3 656	99,71%
Verdets	559	559	100,00%
<b>TOTAL SUPERFICIE DANS LE BASSIN VERSANT</b>		<b>106 784</b>	





**FICHE DE RENSEIGNEMENT  
POUR ADHÉSION À L'EPTB  
D'UN EPCI À FISCALITÉ PROPRE**

Nom du membre : Communauté de communes Nord Est Béarn .....

Nature juridique : Établissement public de coopération intercommunale à fiscalité propre -  
communauté de communes .....

Numéro SIREN : 200 067 296 .....

Total de la superficie dans le bassin versant : 58 339 ha.....

Communes membres situées dans le bassin versant	Superficie totale de la commune (ha)	Superficie de la commune située dans le bassin versant (ha)	Pourcentage de la superficie communale située dans le bassin versant
Aast	478	478	100,00%
Abère	589	589	100,00%
Andoins	1 232	1 232	100,00%
Anos	178	178	100,00%
Anoye	980	980	100,00%
Arricau-Bordes	817	817	100,00%
Arrien	449	449	100,00%
Arrosès	966	966	100,00%
Aurions-Idernes	644	644	100,00%
Baleix	654	654	100,00%
Barinque	908	908	100,00%
Barzun	822	822	100,00%
Bassillon-Vauzé	495	495	100,00%
Bédeille	393	393	100,00%
Bernadets	373	373	100,00%
Bétracq	468	468	100,00%
Buros	1 394	1 394	100,00%
Cadillon	533	533	100,00%
Castillon (Canton de Lembeye)	476	476	100,00%
Corbère-Abères	708	708	100,00%
Coslédaà-Lube-Boast	1 396	1 396	100,00%
Crouseilles	793	793	100,00%
Escoubès	648	648	100,00%
Escurès	425	425	100,00%
Eslourenties-Daban	512	512	100,00%
Espéchède	939	939	100,00%
Espoey	1 355	1 355	100,00%
Gabaston	1 277	1 277	100,00%

Communes membres situées dans le bassin versant	Superficie totale de la commune (ha)	Superficie de la commune située dans le bassin versant (ha)	Pourcentage de la superficie communale située dans le bassin versant
Gayon	395	395	100,00%
Ger	3 169	3 169	100,00%
Gerderest	656	656	100,00%
Gomer	327	327	100,00%
Higuères-Souye	747	747	100,00%
Hours	578	578	100,00%
Lalougue	797	797	100,00%
Lannecaube	867	867	100,00%
Lasserre	426	426	100,00%
Lembeye	849	849	100,00%
Lespielle	718	718	100,00%
Lespourcy	710	710	100,00%
Limendous	754	754	100,00%
Livron	761	761	100,00%
Lombia	770	770	100,00%
Lourenties	904	904	100,00%
Luc-Armau	589	589	100,00%
Lucarré	333	333	100,00%
Lucgarier	569	569	100,00%
Lussagnet-Lusson	673	673	100,00%
Maspie-Lalonquère-Juillacq	1 081	1 081	100,00%
Maucor	500	500	100,00%
Momy	605	605	100,00%
Monassut-Audiracq	999	999	100,00%
Moncaup	1 150	1 150	100,00%
Monpezat	355	355	100,00%
Morlaàs	1 328	1 328	100,00%
Nousty	969	969	100,00%
Ouillon	641	641	100,00%
Peyrelongue-Abos	870	870	100,00%
Ponson-Dessus	1 092	1 092	100,00%
Pontacq	2 909	2 909	100,00%
Riupeyrous	488	488	100,00%
Saint-Armou	1 249	1 249	100,00%
Saint-Castin	703	703	100,00%
Saint-Jammes	411	411	100,00%
Saint-Laurent-Bretagne	1 067	1 067	100,00%
Samsons-Lion	504	504	100,00%
Saubole	515	515	100,00%
Sedzère	1 270	1 270	100,00%
Séméacq-Blachon	1 092	1 092	100,00%
Serres-Morlaàs	420	420	100,00%
Simacourbe	1 112	1 112	100,00%
Soumoulou	282	282	100,00%
Urost	233	233	100,00%
<b>TOTAL SUPERFICIE DANS LE BASSIN VERSANT</b>		<b>58 339</b>	





**FICHE DE RENSEIGNEMENT  
POUR ADHÉSION À L'EPTB  
D'UN EPCI À FISCALITÉ PROPRE**

Nom du membre : Communauté de communes du Pays d'Orthe et Arrigans .....

Nature juridique : Établissement public de coopération intercommunale à fiscalité propre - communauté de communes .....

Numéro SIREN : 200 069 417 .....

Total de la superficie dans le bassin versant : 31 280 ha.....

Communes membres situées dans le bassin versant	Superficie totale de la commune (ha)	Superficie de la commune située dans le bassin versant (ha)	Pourcentage de la superficie communale située dans le bassin versant
Bélus	1 188	1 188	100,00%
Cagnotte	1 454	1 454	100,00%
Cauneille	1 525	1 525	100,00%
Estibeaux	1 681	1 681	100,00%
Gaas	920	920	100,00%
Habas	1 880	1 880	100,00%
Hastingues	1 454	1 454	100,00%
Labatut	2 125	2 125	100,00%
Mimbaste	2 065	2 065	100,00%
Misson	1 457	1 457	100,00%
Mouscardès	911	911	100,00%
Œyregave	799	799	100,00%
Orist	1 499	1 499	100,00%
Orthevielle	1 398	1 398	100,00%
Ossages	1 434	1 434	100,00%
Pey	1 406	1 406	100,00%
Peyrehorade	1 622	1 622	100,00%
Port-de-Lanne	1 276	1 276	100,00%
Pouillon	4 969	4 969	100,00%
Saint-Cricq-du-Gave	859	859	100,00%
Saint-Étienne-d'Orthe	1 118	1 118	100,00%
Saint-Lon-les-Mines	2 183	2 183	100,00%
Sorde-l'Abbaye	1 633	1 633	100,00%
Tilh	2 305	2 305	100,00%
<b>TOTAL SUPERFICIE DANS LE BASSIN VERSANT</b>		<b>39 162</b>	



# INSTITUTION ADOUR

Établissement Public Territorial de Bassin

Hautes-Pyrénées - Gers - Landes - Pyrénées-Atlantiques

## FICHE DE RENSEIGNEMENT POUR ADHÉSION À L'EPTB D'UN EPCI À FISCALITÉ PROPRE

Nom du membre : Communauté de communes Terres de Chalosse .....

Nature juridique : Établissement public de coopération intercommunale à fiscalité propre -  
communauté de communes.....

Numéro SIREN : 200 069 631 .....

Total de la superficie dans le bassin versant : 39 162 ha.....

Communes membres situées dans le bassin versant	Superficie totale de la commune (ha)	Superficie de la commune située dans le bassin versant (ha)	Pourcentage de la superficie communale située dans le bassin versant
Baigts	1 167	1 167	100,00%
Bergouey	442	442	100,00%
Cassen	594	594	100,00%
Caupenne	1 522	1 522	100,00%
Clermont	1 492	1 492	100,00%
Doazit	2 252	2 252	100,00%
Gamarde-les-Bains	1 904	1 904	100,00%
Garrey	497	497	100,00%
Gibret	258	258	100,00%
Goos	1 054	1 054	100,00%
Gousse	414	414	100,00%
Hauriet	754	754	100,00%
Hinx	1 468	1 468	100,00%
Lahosse	806	806	100,00%
Larbey	602	602	100,00%
Laurède	570	570	100,00%
Louer	284	284	100,00%
Lourquen	592	592	100,00%
Maylis	1 228	1 228	100,00%
Montfort-en-Chalosse	1 158	1 158	100,00%
Mugron	1 654	1 654	100,00%
Nerbis	424	424	100,00%
Nousse	386	386	100,00%
Onard	613	613	100,00%
Ozourt	398	398	100,00%
Poyanne	1 084	1 084	100,00%
Poyartin	1 306	1 306	100,00%

Communes membres situées dans le bassin versant	Superficie totale de la commune (ha)	Superficie de la commune située dans le bassin versant (ha)	Pourcentage de la superficie communale située dans le bassin versant
Préchacq-les-Bains	868	868	100,00%
Saint-Aubin	966	966	100,00%
Saint-Geours-d'Auribat	559	559	100,00%
Saint-Jean-de-Lier	813	813	100,00%
Sort-en-Chalosse	1 556	1 556	100,00%
Toulouzette	1 168	1 168	100,00%
Vicq-d'Auribat	424	424	100,00%
<b>TOTAL SUPERFICIE DANS LE BASSIN VERSANT</b>		<b>31 280</b>	







# INSTITUTION ADOUR

Établissement Public Territorial de Bassin

Hautes-Pyrénées - Gers - Landes - Pyrénées-Atlantiques

## FICHE DE RENSEIGNEMENT POUR ADHÉSION À L'EPTB D'UN EPCI À FISCALITÉ PROPRE

Nom du membre : Communauté de communes Chalosse Tursan.....

Nature juridique : Établissement public de coopération intercommunale à fiscalité propre -  
communauté de communes.....

Numéro SIREN : 200 069 649 .....

Total de la superficie dans le bassin versant : 58 922 ha.....

Communes membres situées dans le bassin versant	Superficie totale de la commune (ha)	Superficie de la commune située dans le bassin versant (ha)	Pourcentage de la superficie communale située dans le bassin versant
Arboucave	996	996	100,00%
Aubagnan	343	343	100,00%
Audignon	938	938	100,00%
Aurice	1 752	1 752	100,00%
Banos	577	577	100,00%
Bas-Mauco	1 151	1 151	100,00%
Bats	739	739	100,00%
Castelnau-Tursan	936	936	100,00%
Castelner	569	569	100,00%
Cauna	1 285	1 285	100,00%
Cazalis	515	515	100,00%
Clèdes	685	685	100,00%
Coudures	1 176	1 176	100,00%
Dumes	247	247	100,00%
Eyres-Moncube	1 223	1 223	100,00%
Fargues	1 189	1 189	100,00%
Geaune	1 052	1 052	100,00%
Hagetmau	2 862	2 862	100,00%
Haut-Mauco	1 887	1 887	100,00%
Horsarrieu	1 107	1 107	100,00%
Labastide-Chalosse	458	458	100,00%
Lacajunte	566	566	100,00%
Lacrabe	634	634	100,00%

Communes membres situées dans le bassin versant	Superficie totale de la commune (ha)	Superficie de la commune située dans le bassin versant (ha)	Pourcentage de la superficie communale située dans le bassin versant
Lauret	738	738	100,00%
Mant	1 960	1 960	100,00%
Mauries	551	551	100,00%
Miramont-Sensacq	2 560	2 560	100,00%
Momuy	1 342	1 342	100,00%
Monget	573	573	100,00%
Monségur	1 987	1 987	100,00%
Montaut	1 412	1 412	100,00%
Montgaillard	2 062	2 062	100,00%
Montsoué	1 800	1 800	100,00%
Morganx	527	527	100,00%
Payros-Cazautets	637	637	100,00%
Pécorade	420	420	100,00%
Peyre	1 034	1 034	100,00%
Philondenx	977	977	100,00%
Pimbo	1 094	1 094	100,00%
Poudenx	748	748	100,00%
Puyol-Cazalet	465	465	100,00%
Sainte-Colombe	1 289	1 289	100,00%
Saint-Cricq-Chalosse	2 040	2 040	100,00%
Saint-Sever	4 686	4 686	100,00%
Samadet	2 622	2 622	100,00%
Sarraziet	710	710	100,00%
Serres-Gaston	896	896	100,00%
Serreslous-et-Arribans	550	550	100,00%
Sorbets	1 196	1 196	100,00%
Urgons	1 160	1 160	100,00%
<b>TOTAL SUPERFICIE DANS LE BASSIN VERSANT</b>		<b>58 922</b>	





# INSTITUTION ADOUR

Établissement Public Territorial de Bassin

Hautes-Pyrénées - Gers - Landes - Pyrénées-Atlantiques

## FICHE DE RENSEIGNEMENT POUR ADHÉSION À L'EPTB D'UN EPCI À FISCALITÉ PROPRE

Nom du membre : Communauté de communes Cœur Haute Lande .....

Nature juridique : Établissement public de coopération intercommunale à fiscalité propre -  
communauté de communes .....

Numéro SIREN : 200 069 656 .....

Total de la superficie dans le bassin versant : 37 359 ha.....

Communes membres situées dans le bassin versant	Superficie totale de la commune (ha)	Superficie de la commune située dans le bassin versant (ha)	Pourcentage de la superficie communale située dans le bassin versant
Bélis	2 033	2 033	100,00%
Brocas	5 329	5 329	100,00%
Canenx-et-Réaut	2 863	2 863	100,00%
Cère	3 991	3 991	100,00%
Garein	5 668	5 342	94,24%
Labrit	7 251	5 568	76,79%
Luglon	4 143	47	1,12%
Luxey	16 019	998	6,23%
Maillères	1 509	1 509	100,00%
Sabres	16 203	25	0,15%
Le Sen	5 091	5 007	98,35%
Solférino	9 842	1 488	15,12%
Vert	3 994	3 160	79,12%
<b>TOTAL SUPERFICIE DANS LE BASSIN VERSANT</b>		<b>37 359</b>	



**FICHE DE RENSEIGNEMENT  
POUR ADHÉSION À L'EPTB  
D'UN EPCI À FISCALITÉ PROPRE**

Nom du membre : Communauté de communes du Pays de Trie et du Magnoac .....

Nature juridique : Établissement public de coopération intercommunale à fiscalité propre -  
communauté de communes.....

Numéro SIREN : 200 070 795 .....

Total de la superficie dans le bassin versant : 6 055 ha .....

Communes membres situées dans le bassin versant	Superficie totale de la commune (ha)	Superficie de la commune située dans le bassin versant (ha)	Pourcentage de la superficie communale située dans le bassin versant
Antin	757	757	100,00%
Bernadets-Debat	888	408	45,99%
Bugard	547	116	21,29%
Estampures	560	560	100,00%
Fréchède	546	546	100,00%
Lalanne-Trie	504	106	21,02%
Lamarque-Rustaing	282	282	100,00%
Lapeyre	363	138	37,89%
Lubret-Saint-Luc	564	564	100,00%
Luby-Betmont	722	722	100,00%
Mazerolles	641	641	100,00%
Osmets	493	493	100,00%
Sère-Rustaing	537	537	100,00%
Vidou	503	92	18,29%
Villembits	534	94	17,61%
<b>TOTAL SUPERFICIE DANS LE BASSIN VERSANT</b>		<b>6 055</b>	



# INSTITUTION ADOUR

Etablissement Public Territorial de Bassin  
Hautes-Pyrénées - Gers - Landes - Pyrénées-Atlantiques

## FICHE DE RENSEIGNEMENT POUR ADHÉSION À L'EPTB D'UN EPCI À FISCALITÉ PROPRE

Nom du membre : Communauté de communes du Bas Armagnac .....

Nature juridique : Établissement public de coopération intercommunale à fiscalité propre - communauté de communes.....

Numéro SIREN : 243 200 409 .....

Total de la superficie dans le bassin versant : 31 017 ha.....

Communes membres situées dans le bassin versant	Superficie totale de la commune (ha)	Superficie de la commune située dans le bassin versant (ha)	Pourcentage de la superficie communale située dans le bassin versant
Arblade-le-Haut	1 240	1 240	100,00%
Bétous	519	519	100,00%
Bourrouillan	869	869	100,00%
Caupenne-d'Armagnac	2 166	2 166	100,00%
Cravencères	919	919	100,00%
Espas	1 532	1 385	90,45%
Le Houga	3 188	3 188	100,00%
Lanne-Soubiran	680	680	100,00%
Laujuzan	1 146	1 146	100,00%
Loubédats	965	965	100,00%
Luppé-Violles	767	767	100,00%
Magnan	1 142	1 142	100,00%
Manciet	4 260	3 663	85,98%
Monguilhem	578	578	100,00%
Monlezun-d'Armagnac	650	650	100,00%
Mormès	918	918	100,00%
Nogaro	1 123	1 123	100,00%
Perchède	530	530	100,00%
Sainte-Christie-d'Armagnac	2 285	2 285	100,00%
Saint-Griède	763	763	100,00%
Saint-Martin-d'Armagnac	1 086	1 086	100,00%
Salles-d'Armagnac	622	622	100,00%

Communes membres situées dans le bassin versant	Superficie totale de la commune (ha)	Superficie de la commune située dans le bassin versant (ha)	Pourcentage de la superficie communale située dans le bassin versant
Sion	716	716	100,00%
Sorbets	936	936	100,00%
Toujouse	1 483	1 483	100,00%
Urgosse	679	679	100,00%
<b>TOTAL SUPERFICIE DANS LE BASSIN VERSANT</b>		<b>31 017</b>	





# INSTITUTION ADOUR

Etablissement Public Territorial de Bassin

Hautes-Pyrénées - Gers - Landes - Pyrénées-Atlantiques

## FICHE DE RENSEIGNEMENT POUR ADHÉSION À L'EPTB D'UN EPCI À FISCALITÉ PROPRE

Nom du membre : Communauté de communes Cœur d'Astarac en Gascogne.....

Nature juridique : Établissement public de coopération intercommunale à fiscalité propre -  
communauté de communes.....

Numéro SIREN : 243 200 425 .....

Total de la superficie dans le bassin versant : 4 625 ha .....

Communes membres situées dans le bassin versant	Superficie totale de la commune (ha)	Superficie de la commune située dans le bassin versant (ha)	Pourcentage de la superficie communale située dans le bassin versant
Armous-et-Cau	928	879	94,72%
Bars	1 078	35	3,28%
Bassoues	3 267	33	1,00%
Laas	1 103	524	47,46%
Loussitges	1 219	1 219	100,00%
Marseillan	439	0	0,07%
Mascaras	602	389	64,54%
Miélan	2 222	915	41,18%
Saint-Christaud	1 089	631	57,98%
<b>TOTAL SUPERFICIE DANS LE BASSIN VERSANT</b>		<b>4 625</b>	



**FICHE DE RENSEIGNEMENT  
POUR ADHÉSION À L'EPTB  
D'UN EPCI À FISCALITÉ PROPRE**

Nom du membre : Communauté de communes du Seignanx.....

Nature juridique : Établissement public de coopération intercommunale à fiscalité propre -  
communauté de communes.....

Numéro SIREN : 244 000 659 .....

Total de la superficie dans le bassin versant : 6 635 ha .....

Communes membres situées dans le bassin versant	Superficie totale de la commune (ha)	Superficie de la commune située dans le bassin versant (ha)	Pourcentage de la superficie communale située dans le bassin versant
Biarrotte	496	377	76,03%
Biaudos	1 560	1 042	66,83%
Saint-André-de-Seignanx	1 970	149	7,57%
Saint-Barthélemy	570	570	100,00%
Saint-Laurent-de-Gosse	1 762	1 762	100,00%
Saint-Martin-de-Seignanx	4 579	1 962	42,85%
Tarnos	2 696	772	28,65%
<b>TOTAL SUPERFICIE DANS LE BASSIN VERSANT</b>		<b>6 635</b>	





# INSTITUTION ADOUR

Etablissement Public Territorial de Bassin

Hautes-Pyrénées - Gers - Landes - Pyrénées-Atlantiques

## FICHE DE RENSEIGNEMENT POUR ADHÉSION À L'EPTB D'UN EPCI À FISCALITÉ PROPRE

Nom du membre : Communauté d'agglomération du Grand Dax .....

Nature juridique : Établissement public de coopération intercommunale à fiscalité propre - communauté d'agglomération.....

Numéro SIREN : 244 000 675 .....

Total de la superficie dans le bassin versant : 32 477 ha.....

Communes membres situées dans le bassin versant	Superficie totale de la commune (ha)	Superficie de la commune située dans le bassin versant (ha)	Pourcentage de la superficie communale située dans le bassin versant
Angoumé	787	787	100,00%
Bénesse-lès-Dax	601	601	100,00%
Candresse	853	853	100,00%
Dax	1 971	1 971	100,00%
Gourbera	2 765	2 765	100,00%
Herm	5 237	3 177	60,65%
Heugas	1 901	1 901	100,00%
Mées	1 522	1 522	100,00%
Narrosse	1 055	1 055	100,00%
Oeyreluy	567	567	100,00%
Rivière-Saas-et-Gourby	2 746	2 746	100,00%
Saint-Pandelon	918	918	100,00%
Saint-Paul-lès-Dax	5 832	5 832	100,00%
Saint-Vincent-de-Paul	3 258	3 258	100,00%
Saugnac-et-Cambran	1 338	1 338	100,00%
Seyresse	223	223	100,00%
Siest	295	295	100,00%
Tercis-les-Bains	1 025	1 025	100,00%
Téthieu	1 101	1 101	100,00%
Yzosse	543	543	100,00%
<b>TOTAL SUPERFICIE DANS LE BASSIN VERSANT</b>		<b>32 477</b>	



**FICHE DE RENSEIGNEMENT  
POUR ADHÉSION À L'EPTB  
D'UN EPCI À FISCALITÉ PROPRE**

Nom du membre : Communauté de communes du Pays Morcenais .....

Nature juridique : Établissement public de coopération intercommunale à fiscalité propre -  
communauté de communes.....

Numéro SIREN : 244 000 691 .....

Total de la superficie dans le bassin versant : 26 394 ha.....

Communes membres situées dans le bassin versant	Superficie totale de la commune (ha)	Superficie de la commune située dans le bassin versant (ha)	Pourcentage de la superficie communale située dans le bassin versant
Arengosse	6 277	5 230	83,31%
Arjuzanx	2 933	2 933	100,00%
Garrosse	2 667	2 667	100,00%
Lesperon	10 395	459	4,42%
Morcenx	6 195	6 195	100,00%
Onesse-Laharie	13 246	7	0,05%
Ousse-Suzan	2 452	2 452	100,00%
Sindères	2 040	614	30,08%
Ygos-Saint-Saturnin	5 848	5 838	99,84%
<b>TOTAL SUPERFICIE DANS LE BASSIN VERSANT</b>		<b>26 394</b>	



# INSTITUTION ADOUR

Etablissement Public Territorial de Bassin

Hautes-Pyrénées - Gers - Landes - Pyrénées-Atlantiques

## FICHE DE RENSEIGNEMENT POUR ADHÉSION À L'EPTB D'UN EPCI À FISCALITÉ PROPRE

Nom du membre : Communauté de communes du Pays Tarusate .....

Nature juridique : Établissement public de coopération intercommunale à fiscalité propre -  
communauté de communes.....

Numéro SIREN : 244 000 766 .....

Total de la superficie dans le bassin versant : 59 961 ha.....

Communes membres situées dans le bassin versant	Superficie totale de la commune (ha)	Superficie de la commune située dans le bassin versant (ha)	Pourcentage de la superficie communale située dans le bassin versant
Audon	754	754	100,00%
Bégaar	2 765	2 765	100,00%
Beylongue	3 754	3 754	100,00%
Carcarès-Sainte-Croix	1 557	1 557	100,00%
Carcen-Ponson	3 691	3 691	100,00%
Gouts	1 096	1 096	100,00%
Laluque	5 261	5 261	100,00%
Lamothe	1 269	1 269	100,00%
Lesgor	2 842	2 842	100,00%
Le Leuy	952	952	100,00%
Meilhan	3 902	3 902	100,00%
Pontonx-sur-l'Adour	4 929	4 929	100,00%
Rion-des-Landes	13 392	13 353	99,71%
Saint-Yaguen	3 792	3 792	100,00%
Souprosse	4 251	4 251	100,00%
Tartas	3 040	3 040	100,00%
Villenave	2 753	2 753	100,00%
<b>TOTAL SUPERFICIE DANS LE BASSIN VERSANT</b>		<b>59 961</b>	



**FICHE DE RENSEIGNEMENT  
POUR ADHÉSION À L'EPTB  
D'UN EPCI À FISCALITÉ PROPRE**

Nom du membre : Communauté de communes du Pays de Villeneuve en Armagnac landais.....

Nature juridique : Établissement public de coopération intercommunale à fiscalité propre -  
communauté de communes.....

Numéro SIREN : 244 000 774 .....

Total de la superficie dans le bassin versant : 21 479 ha.....

Communes membres situées dans le bassin versant	Superficie totale de la commune (ha)	Superficie de la commune située dans le bassin versant (ha)	Pourcentage de la superficie communale située dans le bassin versant
Arthez-d'Armagnac	1 118	1 118	100,00%
Bourdalat	1 417	1 417	100,00%
Le Frêche	2 356	2 356	100,00%
Hontanx	3 080	3 080	100,00%
Lacquy	1 922	1 922	100,00%
Montégut	478	478	100,00%
Perquie	2 638	2 638	100,00%
Pujo-le-Plan	1 869	1 869	100,00%
Saint-Cricq-Villeneuve	1 567	1 567	100,00%
Sainte-Foy	918	918	100,00%
Saint-Gein	1 797	1 797	100,00%
Villeneuve-de-Marsan	2 320	2 320	100,00%
<b>TOTAL SUPERFICIE DANS LE BASSIN VERSANT</b>		<b>21 479</b>	



# INSTITUTION ADOUR

Établissement Public Territorial de Bassin

Hautes-Pyrénées - Gers - Landes - Pyrénées-Atlantiques

## FICHE DE RENSEIGNEMENT POUR ADHÉSION À L'EPTB D'UN EPCI À FISCALITÉ PROPRE

Nom du membre : Communauté d'agglomération Mont-de-Marsan Agglomération .....

Nature juridique : Établissement public de coopération intercommunale à fiscalité propre - communauté d'agglomération.....

Numéro SIREN : 244 000 808 .....

Total de la superficie dans le bassin versant : 48 160 ha.....

Communes membres situées dans le bassin versant	Superficie totale de la commune (ha)	Superficie de la commune située dans le bassin versant (ha)	Pourcentage de la superficie communale située dans le bassin versant
Benquet	2 951	2 951	100,00%
Bostens	778	778	100,00%
Bougue	2 208	2 208	100,00%
Bretagne-de-Marsan	1 314	1 314	100,00%
Campagne	3 394	3 394	100,00%
Campet-et-Lamolère	1 874	1 874	100,00%
Gaillères	1 406	1 406	100,00%
Geloux	5 214	5 214	100,00%
Laglorieuse	1 166	1 166	100,00%
Lucbardez-et-Bargues	2 165	2 165	100,00%
Mazerolles	1 595	1 595	100,00%
Mont-de-Marsan	3 659	3 659	100,00%
Poydesseaux	3 396	3 396	100,00%
Saint-Avit	4 072	4 072	100,00%
Saint-Martin-d'Oney	3 441	3 441	100,00%
Saint-Perdon	3 029	3 029	100,00%
Saint-Pierre-du-Mont	2 640	2 640	100,00%
Uchacq-et-Parentis	3 859	3 859	100,00%
<b>TOTAL SUPERFICIE DANS LE BASSIN VERSANT</b>		<b>48 160</b>	



# INSTITUTION ADOUR

Etablissement Public Territorial de Bassin

Hautes-Pyrénées - Gers - Landes - Pyrénées-Atlantiques

## FICHE DE RENSEIGNEMENT POUR ADHÉSION À L'EPTB D'UN EPCI À FISCALITÉ PROPRE

Nom du membre : Communauté de communes du Pays Grenadois.....

Nature juridique : Établissement public de coopération intercommunale à fiscalité propre -  
communauté de communes.....

Numéro SIREN : 244 000 824 .....

Total de la superficie dans le bassin versant : 16 583 ha.....

Communes membres situées dans le bassin versant	Superficie totale de la commune (ha)	Superficie de la commune située dans le bassin versant (ha)	Pourcentage de la superficie communale située dans le bassin versant
Artassenx	548	548	100,00%
Bascons	1 869	1 869	100,00%
Bordères-et-Lamensans	1 500	1 500	100,00%
Castandet	1 681	1 681	100,00%
Cazères-sur-l'Adour	3 052	3 052	100,00%
Grenade-sur-l'Adour	1 987	1 987	100,00%
Larrivière-Saint-Savin	1 684	1 684	100,00%
Lussagnet	846	846	100,00%
Maurrin	1 352	1 352	100,00%
Saint-Maurice-sur-Adour	957	957	100,00%
Le Vignau	1 107	1 107	100,00%
<b>TOTAL SUPERFICIE DANS LE BASSIN VERSANT</b>		<b>16 583</b>	



# INSTITUTION ADOUR

Etablissement Public Territorial de Bassin

Hautes-Pyrénées - Gers - Landes - Pyrénées-Atlantiques

## FICHE DE RENSEIGNEMENT POUR ADHÉSION À L'EPTB D'UN EPCI À FISCALITÉ PROPRE

Nom du membre : Communauté de communes Marenne Adour Côte-Sud .....

Nature juridique : Établissement public de coopération intercommunale à fiscalité propre -  
communauté de communes .....

Numéro SIREN : 244 000 865 .....

Total de la superficie dans le bassin versant : 12 460 ha .....

Communes membres situées dans le bassin versant	Superficie totale de la commune (ha)	Superficie de la commune située dans le bassin versant (ha)	Pourcentage de la superficie communale située dans le bassin versant
Josse	939	793	84,48%
Magescq	7 719	1 468	19,02%
Saint-Geours-de-Marenne	4 319	3 866	89,50%
Saint-Jean-de-Marsacq	2 626	1 423	54,21%
Sainte-Marie-de-Gosse	2 657	2 657	100,00%
Saint-Martin-de-Hinx	2 570	1 199	46,67%
Saubusse	1 039	1 039	100,00%
Soustons	10 792	15	0,14%
<b>TOTAL SUPERFICIE DANS LE BASSIN VERSANT</b>		<b>12 460</b>	



**FICHE DE RENSEIGNEMENT  
POUR ADHÉSION À L'EPTB  
D'UN EPCI À FISCALITÉ PROPRE**

Nom du membre : Communauté de communes Coteaux et Vallées des Luys .....

Nature juridique : Établissement public de coopération intercommunale à fiscalité propre -  
communauté de communes .....

Numéro SIREN : 244 000 881 .....

Total de la superficie dans le bassin versant : 18 801 ha.....

Communes membres situées dans le bassin versant	Superficie totale de la commune (ha)	Superficie de la commune située dans le bassin versant (ha)	Pourcentage de la superficie communale située dans le bassin versant
Amou	2 749	2 749	100,00%
Argelos	652	652	100,00%
Arsague	726	726	100,00%
Bassercles	668	668	100,00%
Bastennes	732	732	100,00%
Beyries	430	430	100,00%
Bonnegarde	971	971	100,00%
Brassempouy	1 086	1 086	100,00%
Castaignos-Souslens	757	757	100,00%
Castelnau-Chalosse	1 065	1 065	100,00%
Castel-Sarrazin	1 216	1 216	100,00%
Donzacq	1 174	1 174	100,00%
Gaujacq	1 616	1 616	100,00%
Marpaps	691	691	100,00%
Nassiet	1 187	1 187	100,00%
Pomarez	3 080	3 080	100,00%
<b>TOTAL SUPERFICIE DANS LE BASSIN VERSANT</b>		<b>18 801</b>	



Annexe 2b : Liste des linéaires de bassin versant et des superficies situées sur bassin versant (syndicats et EPCI à fiscalité propre non couverts intégralement par un syndicat et exerçant en propre la compétence GEMAPI sur tout ou partie de leur territoire)

*Cette annexe sera réalisée lors des premières adhésions sous ce modèle, alimentée à partir de bases publiques (SANDRE). Cette annexe sera constituée d'un tableau unique listant tous les syndicats mixtes et EPCI à fiscalité propre non couvert intégralement par un syndicat et exerçant en propre la compétence GEMAPI sur tout ou partie de leur territoire*

Modèle

Membre	Numéro SIREN	Superficie située sur le bassin versant (ha)	Linéaire de berges des cours d'eau principaux	Linéaire de berges des cours d'eau secondaires	Linéaire pondéré
Syndicat ou EPCI à FP 1	XXX	XXX	XXX (CEP)	XXX (CES)	LP = CEP X 0,75 + CES X 0,25
Syndicat ou EPCI à FP 2	XXX	XXX	XXX (CEP)	XXX (CES)	LP = CEP X 0,75 + CES X 0,25



## Annexe 2b actualisée au 17 janvier 2022

Membre	Sigle	Numéro SIREN	Superficie située sur le bassin versant (ha)	Linéaire de berges des cours d'eau principaux (km)	Linéaire de berges des cours d'eau secondaires (km)	Linéaire pondéré (km)
Syndicat mixte des bassins versants du Midour et de la Douze	SMBVMD	200 078 368	78 103	310	1 515	611
Syndicat Adour Midouze	SAM	200 096 725	208 786	695	3 273	1 340
Syndicat du bassin versant des Luys	SBVL	200 043 503	122 795	462	2 582	992
Syndicat mixte du bas Adour maritime	SMBAM	200 086 056	82 781	323	1 980	737
Syndicat des bassins versants du Gabas, du Louts et du Bahus	SGLB	200 045 201	82 185	558	1 404	769
Syndicat du Midou et de la Douze	SMD	200 043 511	120 089	426	1 746	756
Syndicat mixte des gaves d'Oloron, Aspe et Ossau	SMGOAO	200 032 332	115 432	378	2 492	907
Syndicat des gaves d'Oloron, Mauléon et Saison	SIGOM	200 045 391	99 053	385	2 206	840



**Annexe 3 : tableau de répartition des charges de fonctionnement et d'investissement de la compétence à la carte « compétences historiques ».**  
 Annexe 3a : principes de répartition des charges de fonctionnement à la date d'approbation de la modification des statuts

DEPARTEMENT	GERES	LANDES	PYRENEES-ATLANTIQUES	HAUTES-PYRENEES
<b>CHARGES GENERALES DE FONCTIONNEMENT (y compris Observatoire de l'eau)</b>	Pour moitié au prorata des investissements réalisés depuis l'origine et pour moitié au prorata de la population du bassin hydrographique			
<b>CHARGES DE FONCTIONNEMENT LIEES A DES MISSIONS SPECIFIQUES</b>				
Gestion quantitative de la ressource en eau				
Animation ressource en eau	25%	25%	25%	25%
Suivi et animation des plans de gestion des étiages	25%	25%	25%	25%
Suivi de la qualité des eaux des barrages	25%	25%	25%	25%
Gestion intégrée de la ressource en eau				
Animation du projet de territoire Adour amont	14%		11%	75%
Animation du projet de territoire Midour	40%	60%		
Animation des schémas d'aménagement et de gestion des eaux	25%	25%	25%	25%
Animation de la démarche prospective Adour 2050	25%	25%	25%	25%
Animation de l'étude socioéconomique Nappe SIM	25%	25%	25%	25%



DEPARTEMENT	GERS	LANDES	PYRENEES-ATLANTIQUES	HAUTES-PYRENEES
<b>CHARGES DE FONCTIONNEMENT LIEES A DES MISSIONS SPECIFIQUES</b>				
Gestion et préservation de la biodiversité (hors opérations relatives à la compétence à la carte « compétence spécifique - continuité écologique gave de Pau »)				
Animation du PLAGEPOMI	5%	45%	45%	5%
Animation gestion et restauration des poissons migrateurs	5%	45%	45%	5%
Coordination espèces patrimoniales	25%	25%	25%	25%
Animation de la maison de l'eau et du plan de gestion de Jû-Belloc	45%	15%	15%	25%
Gestion des risques fluviaux				
Suivi et gestion Adour amont	50%			50%
Suivi et gestion Adour moyen	100%			
Suivi et gestion Adour maritime	50%		50%	
Animation PAPI Adour amont	1/3		1/3	1/3
Animation SLGRI/PAPI agglomération dacquoise	100%			
Animation SLGRI côtier basque		31,36%	68,64%	



## Annexe 3b : principes de répartition des charges d'investissement à la date d'approbation de la modification des statuts

DOMAINES D'INTERVENTION	INTERET INTERDEPARTEMENTAL	INTERET DEPARTEMENTAL
Gestion quantitative de la ressource en eau		
Réservoirs	Au prorata de l'intérêt de chaque Département en fonction des volumes affectés pour l'usage économique et l'environnement	Département concerné
Plans de gestion des étiages (PGE)	À parts égales entre Départements du territoire concerné	
Gestion intégrée de la ressource en eau		
SAGE - élaboration	À parts égales entre Départements	
SAGE - mise en œuvre	Au prorata de l'intérêt de chaque Département	
Démarche prospective Adour 2050	À parts égales entre Départements	
Projets de territoire	Au prorata de l'intérêt de chaque Département	
Gestion et préservation de la biodiversité (hors opérations relatives à la compétence à la carte « compétence spécifique - continuité écologique gave de Pau »)		
Gestion et préservation de la biodiversité	Au prorata de l'intérêt de chaque Département	Département concerné
Gestion des risques fluviaux		
Gestion des risques fluviaux	Au prorata de l'intérêt de chaque Département	Département concerné
Gestion qualitative de la ressource en eau		
Gestion qualitative de la ressource en eau	Au prorata de l'intérêt de chaque Département	



Annexe 3c : principes de répartition des charges d'investissement et de fonctionnement de la compétence à la carte « compétence spécifique - continuité écologique gave de Pau »

DOMAINES D'INTERVENTION	Région	Départements membres fondateurs	
		INTERET INTERDEPARTEMENTAL	INTERET DEPARTEMENTAL
Restauration de la continuité écologique sur les seuils du gave de Pau sous propriété et / ou gestion de l'Institution Adour			
Etudes	50% du reste à charge	reste à charge, déduction faite de la participation régionale le cas échéant, réparti au prorata de l'intérêt de chaque Département concerné	reste à charge, déduction faite de la participation régionale le cas échéant, pour le Département concerné
Maîtrise d'œuvre			
Dimensionnement, préparation, animation, suivi			
Acquisitions foncières			
Communication			
Travaux			

